

Выписка из Единого государственного реестра недвижимости об объекте недвижимости

Сведения о характеристиках объекта недвижимости

На основании запроса от 01.11.2022, поступившего на рассмотрение 01.11.2022, сообщаем, что согласно записям Единого государственного реестра недвижимости:

Раздел 1 Лист 1

Земельный участок			
вид объекта недвижимости			

Лист № 1 раздела 1	Всего листов раздела 1: 2	Всего разделов: 5	Всего листов выписки: 14
--------------------	---------------------------	-------------------	--------------------------

01.11.2022г. № КУВИ-001/2022-194023770	
Кадастровый номер:	62:29:0090004:2
Номер кадастрового квартала:	62:29:0090004
Дата присвоения кадастрового номера:	29.05.2002

Ранее присвоенный государственный учетный номер:	Кадастровый номер 62:29:009 00 04:0002
Местоположение:	Местоположение установлено относительно ориентира, расположенного в границах участка. Почтовый адрес ориентира: обл. Рязанская, г. Рязань, (Октябрьский округ), ул. Светлая, дом 16.
Площадь:	657
Кадастровая стоимость, руб.:	1272365.91
Кадастровые номера расположенных в пределах земельного участка объектов недвижимости:	62:29:0000000:2494, 62:29:0090004:405
Кадастровые номера объектов недвижимости, из которых образован объект недвижимости:	данные отсутствуют
Кадастровые номера образованных объектов недвижимости:	данные отсутствуют
Категория земель:	Земли населенных пунктов
Виды разрешенного использования:	Для обслуживания жилого дома
Сведения о кадастровом инженерере:	данные отсутствуют
Сведения о лесах, водных объектах и об иных природных объектах, расположенных в пределах земельного участка:	данные отсутствуют
Сведения о том, что земельный участок полностью расположен в границах зоны с особыми условиями использования территории, территории объекта культурного наследия, публичного сервитута:	данные отсутствуют
Сведения о том, что земельный участок расположен в границах особой экономической зоны, территории опережающего социально-экономического развития, зоны территориального развития в Российской Федерации, игровой зоны:	данные отсутствуют

полное наименование должности	 ДОКУМЕНТ ПОДПИСАН ЭЛЕКТРОННОЙ ПОДПИСЬЮ Сертификат: 64575127400433833109200328139839306360 Владелец: ФЕДЕРАЛЬНАЯ СЛУЖБА ГОСУДАРСТВЕННОЙ РЕГИСТРАЦИИ, КАДАСТРА И КАРТОГРАФИИ Действителен: с 17.05.2022 по 10.08.2023	инициалы, фамилия

Земельный участок			
вид объекта недвижимости			
Лист № 2 раздела 1	Всего листов раздела 1: 2	Всего разделов: 5	Всего листов выписки: 14
01.11.2022г. № КУВИ-001/2022-194023770			
Кадастровый номер:		62:29:0090004:2	
Сведения о том, что земельный участок расположен в границах особо охраняемой природной территории, охотничьих угодий, лесничеств:		данные отсутствуют	
Сведения о результатах проведения государственного земельного надзора:		данные отсутствуют	
Сведения о расположении земельного участка в границах территории, в отношении которой утвержден проект межевания территории:		данные отсутствуют	
Условный номер земельного участка:		данные отсутствуют	
Сведения о принятии акта и (или) заключении договора, предусматривающих предоставление в соответствии с земельным законодательством исполнительным органом государственным органом власти или органом местного самоуправления, находящегося в государственной или муниципальной собственности земельного участка для строительства наемного дома социального использования или наемного дома коммерческого использования:		данные отсутствуют	
Сведения о том, что земельный участок или земельные участки образованы на основании решения об изъятии земельного участка и (или) расположенного на нем объекта недвижимости для государственных или муниципальных нужд:		данные отсутствуют	
Сведения о том, что земельный участок образован из земель или земельного участка, государственная собственность на которые не разграничена:		данные отсутствуют	
Сведения о наличии земельного спора о местоположении границ земельных участков:		данные отсутствуют	
Статус записи об объекте недвижимости:		Сведения об объекте недвижимости имеют статус "актуальные, ранее учтенные"	
Особые отметки:		Сведения, необходимые для заполнения раздела: 4 - Сведения о частях земельного участка, отсутствуют.	
Получатель выписки:		ЯКОВЛЕВ АЛЕКСЕЙ ЕВГЕНЬЕВИЧ	

полное наименование должности	 ДОКУМЕНТ ПОДПИСАН ЭЛЕКТРОННОЙ ПОДПИСЬЮ Сертификат: 64575127400433833109200328139839306360 Владелец: ФЕДЕРАЛЬНАЯ СЛУЖБА ГОСУДАРСТВЕННОЙ РЕГИСТРАЦИИ, КАДАСТРА И КАРТОГРАФИИ Действителен: с 17.05.2022 по 10.08.2023	инициалы, фамилия

Выписка из Единого государственного реестра недвижимости об объекте недвижимости

Сведения о зарегистрированных правах

Земельный участок			
вид объекта недвижимости			
Лист № 1 раздела 2	Всего листов раздела 2: 9	Всего разделов: 5	Всего листов выписки: 14
01.11.2022г. № КУВИ-001/2022-194023770			
Кадастровый номер:		62:29:0090004:2	

1	Правообладатель (правообладатели):	1.1	Сафонова Ольга Валериевна, 12.11.1971, г.Рязань, Российской Федерации, СНИЛС 067-914-412 87 Паспорт гражданина Российской Федерации серия 61 02 №521929, выдан 03.06.2002, Московским РОВД г.Рязани
2	Вид, номер, дата и время государственной регистрации права:	2.1	Общая долевая собственность, 1/2 62-62-01/182/2010-255 12.05.2010 00:00:00
3	Сведения об осуществлении государственной регистрации сделки, права без необходимого в силу закона согласия третьего лица, органа:	3.1	данные отсутствуют
4	Ограничение прав и обременение объекта недвижимости:		
	4.1	вид:	Запрещение регистрации
		дата государственной регистрации:	24.10.2022 12:15:59
		номер государственной регистрации:	62:29:0090004:2-62/048/2022-14
		срок, на который установлены ограничение прав и обременение объекта недвижимости:	не установлен
		лицо, в пользу которого установлены ограничение прав и обременение объекта недвижимости:	Не определено
		основание государственной регистрации:	Выписка из Федеральной службы судебных приставов из Постановления о запрете на совершение действий по регистрации, № 291741877/6235, выдан 19.10.2022, Судебный пристав-исполнитель отдела судебных приставов по взысканию административных штрафов по г. Рязани и Рязанскому району Управления Федеральной службы судебных приставов по Рязанской области
		сведения об осуществлении государственной регистрации сделки, права, ограничения права без необходимого в силу закона согласия третьего лица, органа:	данные отсутствуют
		сведения об управляющем залогом и о договоре управления залогом, если такой договор заключен для управления ипотекой:	данные отсутствуют
		сведения о депозитарии, который осуществляет хранение обездвиженной документарной закладной или электронной закладной:	
		ведения о внесении изменений или дополнений в регистрационную запись об ипотеке:	

полное наименование должности	инициалы, фамилия
-------------------------------	-------------------



ДОКУМЕНТ ПОДПИСАН  
ЭЛЕКТРОННОЙ ПОДПИСЬЮ

Сертификат: 64575127400433833109200328139839306360  
Владелец: ФЕДЕРАЛЬНАЯ СЛУЖБА ГОСУДАРСТВЕННОЙ  
РЕГИСТРАЦИИ, КАДАСТРА И КАРТОГРАФИИ  
Действителен: с 17.05.2022 по 10.08.2023

Земельный участок			
вид объекта недвижимости			
Лист № 2 раздела 2	Всего листов раздела 2: 9	Всего разделов: 5	Всего листов выписки: 14
01.11.2022г. № КУВИ-001/2022-194023770			
Кадастровый номер:		62:29:0090004:2	
4.2	вид:	Запрещение регистрации	
	дата государственной регистрации:	04.07.2022 10:54:25	
	номер государственной регистрации:	62:29:0090004:2-62/048/2022-13	
	срок, на который установлены ограничение прав и обременение объекта недвижимости:	не установлен	
	лицо, в пользу которого установлены ограничение прав и обременение объекта недвижимости:	не определено	
	основание государственной регистрации:	Выписка из Федеральной службы судебных приставов из Постановления о запрете на совершение действий по регистрации, № 273669519/6235, выдан 28.06.2022, судебный пристав-исполнитель отделения судебных приставов по взысканию административных штрафов по г. Рязани и Рязанскому району Управления Федеральной службы судебных приставов России по Рязанской области	
	сведения об осуществлении государственной регистрации сделки, права, ограничения права без необходимого в силу закона согласия третьего лица, органа:	данные отсутствуют	
	сведения об управляющем залогом и о договоре управления залогом, если такой договор заключен для управления ипотекой:	данные отсутствуют	
	сведения о депозитарии, который осуществляет хранение обездвиженной документарной закладной или электронной закладной:		
	сведения о внесении изменений или дополнений в регистрационную запись об ипотеке:		
4.3	вид:	Запрещение регистрации	
	дата государственной регистрации:	20.12.2021 11:13:52	
	номер государственной регистрации:	62:29:0090004:2-62/048/2021-9	
	срок, на который установлены ограничение прав и обременение объекта недвижимости:	не установлен	
	лицо, в пользу которого установлены ограничение прав и обременение объекта недвижимости:	Не определено	
	основание государственной регистрации:	Выписка из Федеральной службы судебных приставов из Постановления о запрете на совершение действий по регистрации, № 245317795/6235, выдан 14.12.2021, судебный пристав-исполнитель отделения судебных приставов по взысканию административных штрафов по г. Рязани и Рязанскому району Управления Федеральной службы судебных приставов России по Рязанской области	



ДОКУМЕНТ ПОДПИСАН  
ЭЛЕКТРОННОЙ ПОДПИСЬЮ

Сертификат: 64575127400433833109200328139839306360

Владелец: ФЕДЕРАЛЬНАЯ СЛУЖБА ГОСУДАРСТВЕННОЙ  
РЕГИСТРАЦИИ, КАДАСТРА И КАРТОГРАФИИ  
Действителен: с 17.05.2022 по 10.08.2023

полное наименование должности

инициалы, фамилия

Земельный участок			
вид объекта недвижимости			
Лист № 3 раздела 2	Всего листов раздела 2: 9	Всего разделов: 5	Всего листов выписки: 14
01.11.2022г. № КУВИ-001/2022-194023770			
Кадастровый номер:		62:29:0090004:2	
		сведения об осуществлении государственной регистрации сделки, права, ограничения права без необходимого в силу закона согласия третьего лица, органа:	данные отсутствуют
		сведения об управляющем залогом и о договоре управления залогом, если такой договор заключен для управления ипотекой:	данные отсутствуют
		сведения о депозитарии, который осуществляет хранение обездвиженной документарной закладной или электронной закладной:	
		ведения о внесении изменений или дополнений в регистрационную запись об ипотеке:	
4.4		вид:	Запрещение регистрации
		дата государственной регистрации:	13.07.2021 13:17:46
		номер государственной регистрации:	62:29:0090004:2-62/048/2021-7
		срок, на который установлены ограничение прав и обременение объекта недвижимости:	не установлен
		лицо, в пользу которого установлены ограничение прав и обременение объекта недвижимости:	не определено
		основание государственной регистрации:	Выписка из Федеральной службы судебных приставов по постановлению о запрете на совершение действий по регистрации (pdf), № 219699860/6235, выдан 07.07.2021, судебный пристав-исполнитель отделения судебных приставов по взысканию административных штрафов по г. Рязани и Рязанскому району Управления Федеральной службы судебных приставов России по Рязанской области
		сведения об осуществлении государственной регистрации сделки, права, ограничения права без необходимого в силу закона согласия третьего лица, органа:	данные отсутствуют
		сведения об управляющем залогом и о договоре управления залогом, если такой договор заключен для управления ипотекой:	данные отсутствуют
		сведения о депозитарии, который осуществляет хранение обездвиженной документарной закладной или электронной закладной:	
		ведения о внесении изменений или дополнений в регистрационную запись об ипотеке:	



ДОКУМЕНТ ПОДПИСАН  
ЭЛЕКТРОННОЙ ПОДПИСЬЮ

Сертификат: 64575127400433833109200328139839306360

Владелец: ФЕДЕРАЛЬНАЯ СЛУЖБА ГОСУДАРСТВЕННОЙ  
РЕГИСТРАЦИИ, КАДАСТРА И КАРТОГРАФИИ  
Действителен: с 17.05.2022 по 10.08.2023

полное наименование должности

инициалы, фамилия

Земельный участок			
вид объекта недвижимости			
Лист № 4 раздела 2	Всего листов раздела 2: 9	Всего разделов: 5	Всего листов выписки: 14
01.11.2022г. № КУВИ-001/2022-194023770			
Кадастровый номер:		62:29:0090004:2	
4.5	вид:	Запрещение регистрации	
	дата государственной регистрации:	13.07.2021 09:26:33	
	номер государственной регистрации:	62:29:0090004:2-62/048/2021-6	
	срок, на который установлены ограничение прав и обременение объекта недвижимости:	не установлен	
	лицо, в пользу которого установлены ограничение прав и обременение объекта недвижимости:	не определено	
	основание государственной регистрации:	Выписка из Федеральной службы судебных приставов по постановлению о запрете на совершение действий по регистрации (pdf), № 219700651/6235, выдан 07.07.2021, судебный пристав-исполнитель отделения судебных приставов по взысканию административных штрафов по г. Рязани и Рязанскому району Управления Федеральной службы судебных приставов России по Рязанской области	
	сведения об осуществлении государственной регистрации сделки, права, ограничения права без необходимого в силу закона согласия третьего лица, органа:	данные отсутствуют	
	сведения об управляющем залогом и о договоре управления залогом, если такой договор заключен для управления ипотекой:	данные отсутствуют	
	сведения о депозитарии, который осуществляет хранение обездвиженной документарной закладной или электронной закладной:		
4.6	ведения о внесении изменений или дополнений в регистрационную запись об ипотеке:		
	вид:	Запрещение регистрации	
	дата государственной регистрации:	10.04.2017 14:22:55	
	номер государственной регистрации:	62:29:0090004:2-62/001/2017-1	
	срок, на который установлены ограничение прав и обременение объекта недвижимости:	данные отсутствуют	
	лицо, в пользу которого установлены ограничение прав и обременение объекта недвижимости:	данные о правообладателе отсутствуют	
	основание государственной регистрации:	Постановление о запрете на совершение действий по регистрации, выдан 06.04.2017, судебный пристав-исполнитель Межрайонного отдела по особым исполнительным производствам Управления Федеральной службы судебных приставов по Рязанской области	



ДОКУМЕНТ ПОДПИСАН  
ЭЛЕКТРОННОЙ ПОДПИСЬЮ

Сертификат: 64575127400433833109200328139839306360

Владелец: ФЕДЕРАЛЬНАЯ СЛУЖБА ГОСУДАРСТВЕННОЙ  
РЕГИСТРАЦИИ, КАДАСТРА И КАРТОГРАФИИ  
Действителен: с 17.05.2022 по 10.08.2023

полное наименование должности

инициалы, фамилия

Земельный участок			
вид объекта недвижимости			
Лист № 5 раздела 2	Всего листов раздела 2: 9	Всего разделов: 5	Всего листов выписки: 14
01.11.2022г. № КУВИ-001/2022-194023770			
Кадастровый номер:		62:29:0090004:2	
		сведения об осуществлении государственной регистрации сделки, права, ограничения права без необходимого в силу закона согласия третьего лица, органа:	данные отсутствуют
		сведения об управляющем залогом и о договоре управления залогом, если такой договор заключен для управления ипотекой:	данные отсутствуют
		сведения о депозитарии, который осуществляет хранение обездвиженной документарной закладной или электронной закладной:	
		ведения о внесении изменений или дополнений в регистрационную запись об ипотеке:	
4.7		вид:	Ипотека
		дата государственной регистрации:	12.11.2014 00:00:00
		номер государственной регистрации:	62-62-01/394/2014-181
		срок, на который установлены ограничение прав и обременение объекта недвижимости:	Срок действия с 12.11.2014 с 12.11.2014 на 24 месяца
		лицо, в пользу которого установлены ограничение прав и обременение объекта недвижимости:	Публичное акционерное общество Банк "Возрождение", ИНН: 5000001042, ОГРН: 1027700540680
		основание государственной регистрации:	Дополнительное соглашение к Договору ипотеки №021-100-МБ-2014-3-3 от 07 ноября 2014 г., № 2, выдан 13.10.2015
			Договор ипотеки, № 021-100-МБ-2014-3-3, выдан 07.11.2014
		сведения об осуществлении государственной регистрации сделки, права, ограничения права без необходимого в силу закона согласия третьего лица, органа:	данные отсутствуют
		сведения об управляющем залогом и о договоре управления залогом, если такой договор заключен для управления ипотекой:	данные отсутствуют
		сведения о депозитарии, который осуществляет хранение обездвиженной документарной закладной или электронной закладной:	
		ведения о внесении изменений или дополнений в регистрационную запись об ипотеке:	




ДОКУМЕНТ ПОДПИСАН  
ЭЛЕКТРОННОЙ ПОДПИСЬЮ

Сертификат: 64575127400433833109200328139839306360

Владелец: ФЕДЕРАЛЬНАЯ СЛУЖБА ГОСУДАРСТВЕННОЙ  
РЕГИСТРАЦИИ, КАДАСТРА И КАРТОГРАФИИ  
Действителен: с 17.05.2022 по 10.08.2023

полное наименование должности

инициалы, фамилия

Земельный участок			
вид объекта недвижимости			
Лист № 6 раздела 2	Всего листов раздела 2: 9	Всего разделов: 5	Всего листов выписки: 14
01.11.2022г. № КУВИ-001/2022-194023770			
Кадастровый номер:		62:29:0090004:2	
4.8	вид:	Ипотека	
	дата государственной регистрации:	27.01.2014 00:00:00	
	номер государственной регистрации:	62-62-01/038/2014-197	
	срок, на который установлены ограничение прав и обременение объекта недвижимости:	Срок действия с 27.01.2014 с 27.01.2014 на 48 месяцев	
	лицо, в пользу которого установлены ограничение прав и обременение объекта недвижимости:	Публичное акционерное общество Банк "Возрождение", ИНН: 5000001042, ОГРН: 1027700540680	
	основание государственной регистрации:	Дополнительное соглашение к Договору залога недвижимого имущества № 0210-2014-МВ-12-Z-2 от 23.01.2014, № 1, выдан 19.03.2015, дата государственной регистрации: 06.04.2015, номер государственной регистрации: 62-62/001-62/001/093/2015-215/1  Дополнительное соглашение к Договору залога недвижимого имущества №0210-2014-МВ-12-Z-1 от 23.01.2014г., № 2, выдан 13.10.2015, дата государственной регистрации: 21.10.2015, номер государственной регистрации: 62-62/001-62/001/284/2015-164/1  Договор залога недвижимого имущества, № 0210-2014-МВ-12-Z-2, выдан 23.01.2014, дата государственной регистрации: 27.01.2014, номер государственной регистрации: 62-62-01/038/2014-197	
	сведения об осуществлении государственной регистрации сделки, права, ограничения права без необходимого в силу закона согласия третьего лица, органа:	данные отсутствуют	
	сведения об управляющем залогом и о договоре управления залогом, если такой договор заключен для управления ипотекой:	данные отсутствуют	
	сведения о депозитарии, который осуществляет хранение обездвиженной документарной закладной или электронной закладной:		
ведения о внесении изменений или дополнений в регистрационную запись об ипотеке:			
1	Правообладатель (правообладатели):	1.2	Сафонов Сергей Вячеславович, 13.03.1970, гор.Рязань, Российской Федерации, СНИЛС 058-212-384 49 Паспорт гражданина Российской Федерации серия 61 14 №903055, выдан 20.03.2015, Отделением №4 (обслуживает Московский район г.Рязани) отдела УФМС России по Рязанской области в г.Рязани
2	Вид, номер, дата и время государственной регистрации права:	2.2	Общая долевая собственность, 1/2 62-62-01/182/2010-255 12 ДОКУМЕНТ ПОДПИСАН
		 ЭЛЕКТРОННОЙ ПОДПИСЬЮ Сертификат: 64575127400433833109200328139839306360 Владелец: ФЕДЕРАЛЬНАЯ СЛУЖБА ГОСУДАРСТВЕННОЙ РЕГИСТРАЦИИ, КАДАСТРА И КАРТОГРАФИИ Действителен: с 17.05.2022 по 10.08.2023	
полное наименование должности		инициалы, фамилия	



Земельный участок			
вид объекта недвижимости			
Лист № 7 раздела 2		Всего листов раздела 2: 9	
		Всего разделов: 5	
		Всего листов выписки: 14	
01.11.2022г. № КУВИ-001/2022-194023770			
Кадастровый номер:		62:29:0090004:2	
3	Сведения об осуществлении государственной регистрации сделки, права без необходимого в силу закона согласия третьего лица, органа:	3.2	данные отсутствуют
4	Ограничение прав и обременение объекта недвижимости:		
4.1	вид:	Ипотека	
	дата государственной регистрации:	13.11.2014 00:00:00	
	номер государственной регистрации:	62-62-01/394/2014-179	
	срок, на который установлены ограничение прав и обременение объекта недвижимости:	Срок действия с 13.11.2014 с 13.11.2014	
	лицо, в пользу которого установлены ограничение прав и обременение объекта недвижимости:	Публичное акционерное общество Банк "Возрождение", ИНН: 5000001042, ОГРН: 1027700540680	
	основание государственной регистрации:	Договор ипотеки, № 021-100-МБ-2014-3-2, выдан 07.11.2014	
	сведения об осуществлении государственной регистрации сделки, права, ограничения права без необходимого в силу закона согласия третьего лица, органа:	данные отсутствуют	
	сведения об управляющем залогом и о договоре управления залогом, если такой договор заключен для управления ипотекой:	данные отсутствуют	
	сведения о депозитарии, который осуществляет хранение обездвиженной документарной закладной или электронной закладной:		
	ведения о внесении изменений или дополнений в регистрационную запись об ипотеке:		



ДОКУМЕНТ ПОДПИСАН  
ЭЛЕКТРОННОЙ ПОДПИСЬЮ

Сертификат: 64575127400433833109200328139839306360

Владелец: ФЕДЕРАЛЬНАЯ СЛУЖБА ГОСУДАРСТВЕННОЙ  
РЕГИСТРАЦИИ, КАДАСТРА И КАРТОГРАФИИ  
Действителен: с 17.05.2022 по 10.08.2023

полное наименование должности

инициалы, фамилия

Земельный участок			
вид объекта недвижимости			
Лист № 8 раздела 2	Всего листов раздела 2: 9	Всего разделов: 5	Всего листов выписки: 14
01.11.2022г. № КУВИ-001/2022-194023770			
Кадастровый номер:		62:29:0090004:2	
4.2	вид:	Ипотека	
	дата государственной регистрации:	27.01.2014 00:00:00	
	номер государственной регистрации:	62-62-01/038/2014-196	
	срок, на который установлены ограничение прав и обременение объекта недвижимости:	Срок действия с 27.01.2014 с 27.01.2014 на 36 месяцев	
	лицо, в пользу которого установлены ограничение прав и обременение объекта недвижимости:	Публичное акционерное общество Банк "Возрождение", ИНН: 5000001042, ОГРН: 1027700540680	
	основание государственной регистрации:	Дополнительное соглашение к Договору залога недвижимого имущества № 0210-2014-МВ-12-Z-2 от 23.01.2014, № 1, выдан 19.03.2015, дата государственной регистрации: 06.04.2015, номер государственной регистрации: 62-62/001-62/001/093/2015-216/1  Договор залога недвижимого имущества, № 0210-2014-МВ-12-Z-1, выдан 23.01.2014, дата государственной регистрации: 27.01.2014, номер государственной регистрации: 62-62-01/038/2014-196	
	сведения об осуществлении государственной регистрации сделки, права, ограничения права без необходимого в силу закона согласия третьего лица, органа:	данные отсутствуют	
	сведения об управляющем залогом и о договоре управления залогом, если такой договор заключен для управления ипотекой:	данные отсутствуют	
	сведения о депозитарии, который осуществляет хранение обездвиженной документарной закладной или электронной закладной:		
	сведения о внесении изменений или дополнений в регистрационную запись об ипотеке:		
5	Договоры участия в долевом строительстве:	не зарегистрировано	
6	Заявленные в судебном порядке права требования:	данные отсутствуют	
7	Сведения о возражении в отношении зарегистрированного права:	данные отсутствуют	
8	Сведения о наличии решения об изъятии объекта недвижимости для государственных и муниципальных нужд:	данные отсутствуют	
9	Сведения о невозможности государственной регистрации без личного участия правообладателя или его законного представителя:	данные отсутствуют	



ДОКУМЕНТ ПОДПИСАН  
ЭЛЕКТРОННОЙ ПОДПИСЬЮ

Сертификат: 64575127400433833109200328139839306360

Владелец: ФЕДЕРАЛЬНАЯ СЛУЖБА ГОСУДАРСТВЕННОЙ  
РЕГИСТРАЦИИ, КАДАСТРА И КАРТОГРАФИИ  
Действителен: с 17.05.2022 по 10.08.2023

полное наименование должности

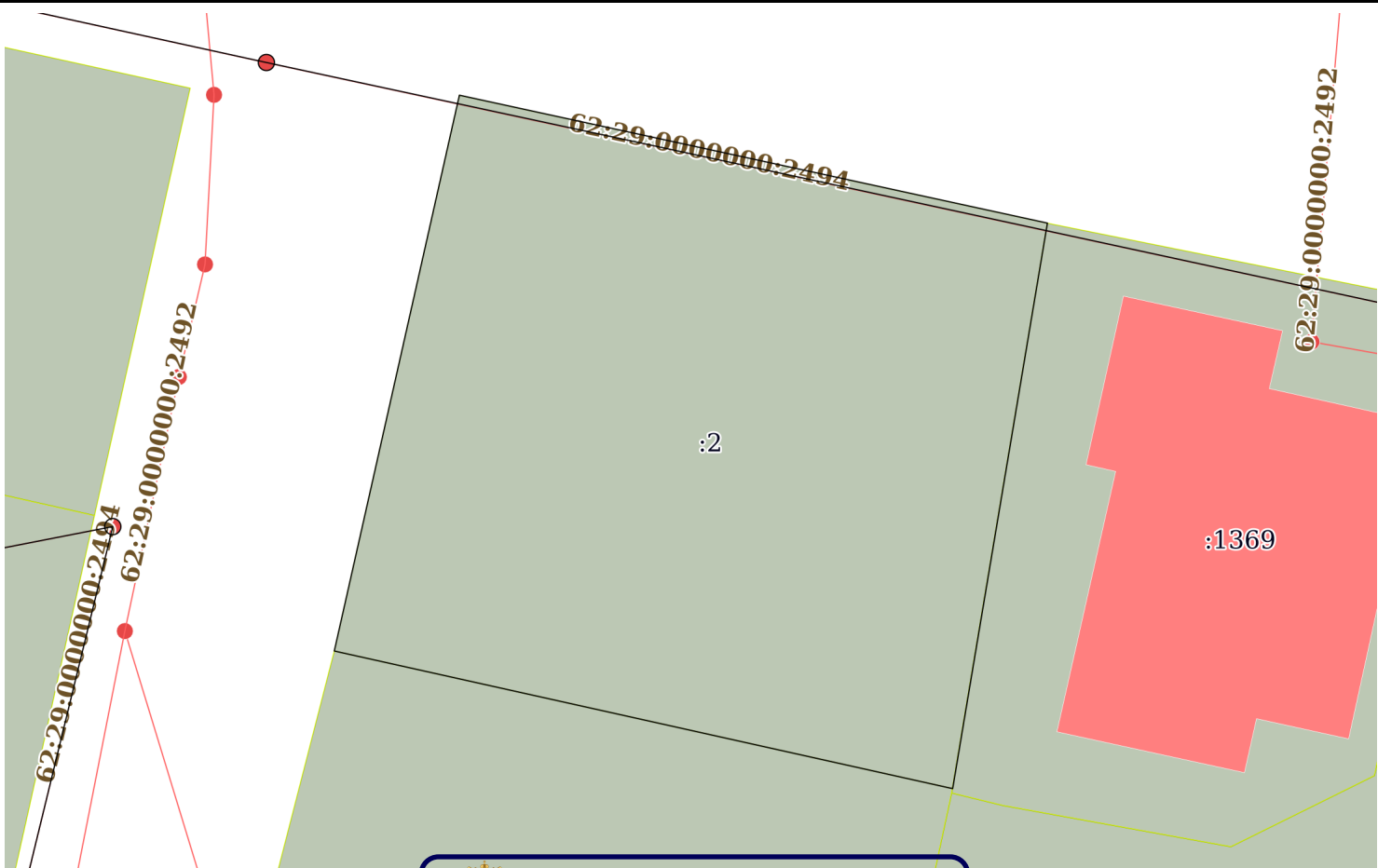

инициалы, фамилия

Земельный участок			
вид объекта недвижимости			
Лист № 9 раздела 2	Всего листов раздела 2: 9	Всего разделов: 5	Всего листов выписки: 14
01.11.2022г. № КУВИ-001/2022-194023770			
Кадастровый номер:		62:29:0090004:2	
10	Правопритязания и сведения о наличии поступивших, но не рассмотренных заявлений о проведении государственной регистрации права (перехода, прекращения права), ограничения права или обременения объекта недвижимости, сделки в отношении объекта недвижимости:	Представлены документы на государственную регистрацию: Право: Запись об изменении; Право: Запись об изменении; Право: Реестровая запись; Право: Реестровая запись; Право: Запись об изменении; Право: Запись об изменении	
11	Сведения о невозможности государственной регистрации перехода, прекращения, ограничения права на земельный участок из земель сельскохозяйственного назначения:	данные отсутствуют	

полное наименование должности	 ДОКУМЕНТ ПОДПИСАН ЭЛЕКТРОННОЙ ПОДПИСЬЮ Сертификат: 64575127400433833109200328139839306360 Владелец: ФЕДЕРАЛЬНАЯ СЛУЖБА ГОСУДАРСТВЕННОЙ РЕГИСТРАЦИИ, КАДАСТРА И КАРТОГРАФИИ Действителен: с 17.05.2022 по 10.08.2023	инициалы, фамилия

Выписка из Единого государственного реестра недвижимости об объекте недвижимости  
Описание местоположения земельного участка

Земельный участок			
вид объекта недвижимости			
Лист № 1 раздела 3	Всего листов раздела 3: 1	Всего разделов: 5	Всего листов выписки: 14
01.11.2022г. № КУВИ-001/2022-194023770			
Кадастровый номер:		62:29:0090004:2	

План (чертеж, схема) земельного участка			
			
Масштаб 1:300	Условные обозначения	<div><div>ДОКУМЕНТ ПОДПИСАН ЭЛЕКТРОННОЙ ПОДПИСЬЮ</div><div>Сертификат: 64575127400433833109200328139839306360 Владелец: ФЕДЕРАЛЬНАЯ СЛУЖБА ГОСУДАРСТВЕННОЙ РЕГИСТРАЦИИ, КАДАСТРА И КАРТОГРАФИИ Действителен: с 17.05.2022 по 10.08.2023</div></div>	
полное наименование должности		инициалы, фамилия	

## Выписка из Единого государственного реестра недвижимости об объекте недвижимости

## Описание местоположения земельного участка

Земельный участок			
вид объекта недвижимости			
Лист № 1 раздела 3.1	Всего листов раздела 3.1: 1	Всего разделов: 5	Всего листов выписки: 14
01.11.2022г. № КУВИ-001/2022-194023770			
Кадастровый номер:		62:29:0090004:2	

Описание местоположения границ земельного участка							
№ п/п	Номер точки		Дирекционный угол	Горизонтальное проложение, м	Описание закрепления на местности	Кадастровые номера смежных участков	Сведения об адресах правообладателей смежных земельных участков
	начальная	конечная					
1	2	3	4	5	6	7	8
1	1.1.1	1.1.2	12°41.1'	24.59	данные отсутствуют	данные отсутствуют	данные отсутствуют
2	1.1.2	1.1.3	102°16.2'	25.97	данные отсутствуют	данные отсутствуют	данные отсутствуют
3	1.1.3	1.1.4	189°30.7'	24.75	данные отсутствуют	62:29:0090004:1369	Рязанская обл, г. Рязань, ул. Радищева, д. 11, кв. 14
4	1.1.4	1.1.1	282°32.8'	27.34	данные отсутствуют	62:29:0090004:3	адрес отсутствует; 390046, обл Рязанская, г Рязань, ул Светлая, д 16, к 1
5	1.1.4	1.1.4			данные отсутствуют	62:29:0090004:1370	Рязанская обл, г. Рязань, ул. Радищева, д. 11, кв. 14



ДОКУМЕНТ ПОДПИСАН  
ЭЛЕКТРОННОЙ ПОДПИСЬЮ

Сертификат: 64575127400433833109200328139839306360

Владелец: ФЕДЕРАЛЬНАЯ СЛУЖБА ГОСУДАРСТВЕННОЙ  
РЕГИСТРАЦИИ, КАДАСТРА И КАРТОГРАФИИ  
Действителен: с 17.05.2022 по 10.08.2023

полное наименование должности

инициалы, фамилия

## Выписка из Единого государственного реестра недвижимости об объекте недвижимости

## Описание местоположения земельного участка

Земельный участок			
вид объекта недвижимости			
Лист № 1 раздела 3.2	Всего листов раздела 3.2: 1	Всего разделов: 5	Всего листов выписки: 14
01.11.2022г. № КУВИ-001/2022-194023770			
Кадастровый номер:		62:29:0090004:2	

Сведения о характерных точках границы земельного участка				
Система координат СК кадастрового округа				
Номер точки	Координаты, м		Описание закрепления на местности	Средняя квадратичная погрешность определения координат характерных точек границ земельного участка, м
	X	Y		
1	2	3	4	5
1	441611.98	1331618.37	-	0.1
2	441635.97	1331623.77	-	0.1
3	441630.45	1331649.15	-	0.1
4	441606.04	1331645.06	-	0.1
1	441611.98	1331618.37	-	0.1



ДОКУМЕНТ ПОДПИСАН  
ЭЛЕКТРОННОЙ ПОДПИСЬЮ

Сертификат: 64575127400433833109200328139839306360

Владелец: ФЕДЕРАЛЬНАЯ СЛУЖБА ГОСУДАРСТВЕННОЙ  
РЕГИСТРАЦИИ, КАДАСТРА И КАРТОГРАФИИ  
Действителен: с 17.05.2022 по 10.08.2023

полное наименование должности

инициалы, фамилия