

Выписка из Единого государственного реестра недвижимости об объекте недвижимости

Сведения о характеристиках объекта недвижимости

На основании запроса от 27.07.2022, поступившего на рассмотрение 27.07.2022, сообщаем, что согласно записям Единого государственного реестра недвижимости:

Раздел 1 Лист 1

Земельный участок			
вид объекта недвижимости			

Лист № 1 раздела 1	Всего листов раздела 1: 5	Всего разделов: 8	Всего листов выписки: 31
--------------------	---------------------------	-------------------	--------------------------

27.07.2022г. № КУВИ-001/2022-126954963	
Кадастровый номер:	50:13:0020208:2199
Номер кадастрового квартала:	50:13:0020208
Дата присвоения кадастрового номера:	19.12.2019

Ранее присвоенный государственный учетный номер:	данные отсутствуют
Местоположение:	Российская Федерация, Московская область, р-н Пушкинский, рп Софрино, ул Патриарха Пимена
Площадь:	19401 +/- 49
Кадастровая стоимость, руб.:	26457531.72
Кадастровые номера расположенных в пределах земельного участка объектов недвижимости:	данные отсутствуют
Кадастровые номера объектов недвижимости, из которых образован объект недвижимости:	50:13:0020208:223
Кадастровые номера образованных объектов недвижимости:	данные отсутствуют
Категория земель:	Земли населенных пунктов
Виды разрешенного использования:	под размещение промышленной зоны
Сведения о кадастровом инженерере:	данные отсутствуют
Сведения о лесах, водных объектах и об иных природных объектах, расположенных в пределах земельного участка:	данные отсутствуют

полное наименование должности	подпись	инициалы, фамилия
-------------------------------	---------	-------------------

М.П.

Земельный участок			
вид объекта недвижимости			
Лист № 2 раздела 1	Всего листов раздела 1: 5	Всего разделов: 8	Всего листов выписки: 31
27.07.2022г. № КУВИ-001/2022-126954963			
Кадастровый номер:		50:13:0020208:2199	
Сведения о том, что земельный участок полностью расположен в границах зоны с особыми условиями использования территории, территории объекта культурного наследия, публичного сервитута:		<p>Земельный участок полностью расположен в границах зоны с реестровым номером 50:13-6.1145 от 24.04.2021, ограничение использования земельного участка в пределах зоны: Запрещается закачка отработанных вод в подземные горизонты, подземного складирования твердых отходов и разработки недр земли. Запрещается размещение складов горюче-смазочных материалов, ядохимикатов и минеральных удобрений, накопителей промстоков, шламохранилищ и других объектов, обуславливающих опасность химического загрязнения подземных вод. Размещение таких объектов допускается при условии выполнения специальных мероприятий по защите водоносного горизонта от загрязнения при наличии санитарно-эпидемиологического заключения, выданного с учетом заключения органов геологического контроля. Осуществляется выявление, тампонирование или восстановление всех старых, бездействующих, дефектных или неправильно эксплуатируемых скважин, представляющих опасность в части возможности загрязнения водоносных горизонтов. Бурение новых скважин и новое строительство, связанное с нарушением почвенного покрова, производится при обязательном согласовании с центром государственного санитарно-эпидемиологического надзора. Осуществляется своевременное выполнение необходимых мероприятий по санитарной охране поверхностных вод, имеющих непосредственную гидрологическую связь с используемым водоносным горизонтом, в соответствии с гигиеническими требованиями к охране поверхностных вод., вид/наименование: Третий пояс зоны санитарной охраны источника питьевого и хозяйственно-бытового водоснабжения – гжельско-ассельского водоносного комплекса, эксплуатируемого скважиной № 1/ГВК 46240238, тип: Зона санитарной охраны источников водоснабжения и водопроводов питьевого назначения, дата решения: 04.02.2021, номер решения: 73-РМ, наименование ОГВ/ОМСУ: Министерство экологии и природопользования Московской области</p> <p>Земельный участок полностью расположен в границах зоны с реестровым номером 50:13-6.1146 от 24.04.2021, ограничение использования земельного участка в пределах зоны: Запрещается закачка отработанных вод в подземные горизонты, подземного складирования твердых отходов и разработки недр земли. Запрещается размещение складов горюче-смазочных материалов, ядохимикатов и минеральных удобрений, накопителей промстоков, шламохранилищ и других объектов, обуславливающих опасность химического загрязнения подземных вод. Размещение таких объектов допускается при условии выполнения специальных мероприятий по защите водоносного горизонта от загрязнения при наличии санитарно-эпидемиологического заключения, выданного с учетом заключения органов геологического контроля. Осуществляется выявление, тампонирование или восстановление всех старых, бездействующих, дефектных или неправильно эксплуатируемых скважин, представляющих опасность в части возможности загрязнения водоносных горизонтов. Бурение новых скважин и новое строительство, связанное с нарушением</p>	

полное наименование должности	подпись	инициалы, фамилия

М.П.

Земельный участок			
вид объекта недвижимости			
Лист № 3 раздела 1	Всего листов раздела 1: 5	Всего разделов: 8	Всего листов выписки: 31
27.07.2022г. № КУВИ-001/2022-126954963			
Кадастровый номер:		50:13:0020208:2199	
Сведения о том, что земельный участок полностью расположен в границах зоны с особыми условиями использования территории, территории объекта культурного наследия, публичного сервитута:	почвенного покрова, производится при обязательном согласовании с центром государственного санитарно-эпидемиологического надзора. Осуществляется своевременное выполнение необходимых мероприятий по санитарной охране поверхностных вод, имеющих непосредственную гидрологическую связь с используемым водоносным горизонтом, в соответствии с гигиеническими требованиями к охране поверхностных вод., вид/наименование: Третий пояс зоны санитарной охраны источника питьевого и хозяйственно-бытового водоснабжения – гжельско-ассельского водоносного комплекса, эксплуатируемого скважиной № 047/87/ГВК 46240239, тип: Зона санитарной охраны источников водоснабжения и водопроводов питьевого назначения, дата решения: 04.02.2021, номер решения: 73-РМ, наименование ОГВ/ОМСУ: Министерство экологии и природопользования Московской области		
Сведения о том, что земельный участок расположен в границах особой экономической зоны, территории опережающего социально-экономического развития, зоны территориального развития в Российской Федерации, игровой зоны:	данные отсутствуют		
Сведения о том, что земельный участок расположен в границах особо охраняемой природной территории, охотничьих угодий, лесничеств:	данные отсутствуют		
Сведения о результатах проведения государственного земельного надзора:	данные отсутствуют		
Сведения о расположении земельного участка в границах территории, в отношении которой утвержден проект межевания территории:	данные отсутствуют		
Условный номер земельного участка:	данные отсутствуют		
Сведения о принятии акта и (или) заключении договора, предусматривающих предоставление в соответствии с земельным законодательством исполнительным органом государственным органом власти или органом местного самоуправления, находящегося в государственной или муниципальной собственности земельного участка для строительства наемного дома социального использования или наемного дома коммерческого использования:	данные отсутствуют		
Сведения о том, что земельный участок или земельные участки образованы на основании решения об изъятии земельного участка и (или) расположенного на нем объекта недвижимости для государственных или муниципальных нужд:	данные отсутствуют		
Сведения о том, что земельный участок образован из земель или земельного участка, государственная собственность на которые не разграничена:	данные отсутствуют		

полное наименование должности	подпись	инициалы, фамилия
-------------------------------	---------	-------------------

М.П.

Земельный участок			
вид объекта недвижимости			
Лист № 4 раздела 1	Всего листов раздела 1: 5	Всего разделов: 8	Всего листов выписки: 31
27.07.2022г. № КУВИ-001/2022-126954963			
Кадастровый номер:		50:13:0020208:2199	
Сведения о наличии земельного спора о местоположении границ земельных участков:		данные отсутствуют	
Статус записи об объекте недвижимости:		Сведения об объекте недвижимости имеют статус "актуальные"	
Особые отметки:		<p>Для данного земельного участка обеспечен доступ посредством земельного участка (земельных участков) с кадастровым номером (кадастровыми номерами): 50:13:0000000:82690, 50:13:0020208:2200. Сведения об ограничениях права на объект недвижимости, обременениях данного объекта, не зарегистрированных в реестре прав, ограничений прав и обременений недвижимого имущества: вид ограничения (обременения): ограничения прав на земельный участок, предусмотренные статьей 56 Земельного кодекса Российской Федерации; срок действия: с 05.03.2021. вид ограничения (обременения): ограничения прав на земельный участок, предусмотренные статьей 56 Земельного кодекса Российской Федерации; срок действия не установлен. вид ограничения (обременения): ограничения прав на земельный участок, предусмотренные статьей 56 Земельного кодекса Российской Федерации; срок действия: с 05.03.2021. вид ограничения (обременения): ограничения прав на земельный участок, предусмотренные статьей 56 Земельного кодекса Российской Федерации; срок действия: с 05.03.2021. вид ограничения (обременения): ограничения прав на земельный участок, предусмотренные статьей 56 Земельного кодекса Российской Федерации; срок действия: с 03.12.2019; реквизиты документа-основания: доверенность от 25.05.2015 № 2-1039 выдан: ОАО "Московская объединенная электросетевая компания". вид ограничения (обременения): ограничения прав на земельный участок, предусмотренные статьей 56 Земельного кодекса Российской Федерации; срок действия: с 03.03.2021; реквизиты документа-основания: постановление Правительства РФ от 24.02.2009 N 160 (ред. от 21.12.2018) "О порядке установления охранных зон объектов электросетевого хозяйства и особых условий использования земельных участков, расположенных в границах таких зон" (вместе с "Правилами установления охранных зон объектов электросетевого хозяйства и особых условий использования земельных участков, расположенных в границах таких зон") от 24.02.2009 № 160 выдан: Правительство Российской Федерации; постановление Правительства РФ от 26.08.2013 N 736 "О некоторых вопросах установления охранных зон объектов электросетевого хозяйства" от 26.08.2013 № 736 выдан: Правительство Российской Федерации. вид ограничения (обременения): ограничения прав на земельный участок, предусмотренные статьей 56 Земельного кодекса Российской Федерации; срок действия: с 12.05.2021; реквизиты документа-основания: распоряжение об установлении зоны санитарной охраны источника питьевого и хозяйственно-бытового водоснабжения от 04.02.2021 № 73-РМ выдан: Министерство экологии и природопользования Московской области. вид ограничения (обременения): ограничения прав на земельный участок, предусмотренные статьей 56 Земельного кодекса Российской Федерации; срок действия: с 14.05.2021; реквизиты</p>	

полное наименование должности	подпись	инициалы, фамилия

М.П.

Земельный участок			
вид объекта недвижимости			
Лист № 5 раздела 1	Всего листов раздела 1: 5	Всего разделов: 8	Всего листов выписки: 31
27.07.2022г. № КУВИ-001/2022-126954963			
Кадастровый номер:		50:13:0020208:2199	
		<p>документа-основания: распоряжение об установлении зоны санитарной охраны источника питьевого и хозяйственно-бытового водоснабжения от 04.02.2021 № 73-РМ выдан: Министерство экологии и природопользования Московской области. вид ограничения (обременения): ограничения прав на земельный участок, предусмотренные статьей 56 Земельного кодекса Российской Федерации; срок действия: с 01.12.2021; реквизиты документа-основания: об установлении публичного сервитута для использования земель и земельных участков в целях эксплуатации объекта энергетики федерального значения «ЛЭП 220 кВ «Н.Софрино-Уча», входящего в состав «Электросетевой комплекс «Подстанция 220 кВ «Н.Софрино» (ПС №215) с линиями электропередачи» от 28.10.2021 № 1157 выдан: Министерство энергетики Российской Федерации.</p>	
Получатель выписки:		Ланцов Андрей Николаевич	

полное наименование должности	подпись	инициалы, фамилия

М.П.

Выписка из Единого государственного реестра недвижимости об объекте недвижимости

Сведения о зарегистрированных правах

Земельный участок			
вид объекта недвижимости			
Лист № 1 раздела 2		Всего листов раздела 2: 2	Всего разделов: 8
		Всего листов выписки: 31	
27.07.2022г. № КУВИ-001/2022-126954963			
Кадастровый номер:		50:13:0020208:2199	
1	Правообладатель (правообладатели):	1.1	"Софринский завод строительных материалов", ИНН: 5038059531, ОГРН: 1075038017592
2	Вид, номер, дата и время государственной регистрации права:	2.1	Собственность 50:13:0020208:2199-50/013/2019-1 19.12.2019 12:05:45
3	Сведения об осуществлении государственной регистрации сделки, права без необходимого в силу закона согласия третьего лица, органа:	3.1	данные отсутствуют
4	Ограничение прав и обременение объекта недвижимости:		
	4.1	вид:	Ипотека
		дата государственной регистрации:	19.12.2019 12:05:49
		номер государственной регистрации:	50:13:0020208:2199-50/013/2019-2
		срок, на который установлено ограничение прав и обременение объекта недвижимости:	Срок действия с 22.09.2011 по 30.12.2014 с 22.09.2011 по 30.12.2014
		лицо, в пользу которого установлено ограничение прав и обременение объекта недвижимости:	Общество с ограниченной ответственностью "ОЛЭКСИС", ИНН: 7717139249, ОГРН: 1037717000892
		основание государственной регистрации:	Договор об ипотеке (залоге недвижимости) юридического лица, № ДЗ-040/11, выдан 22.09.2011, дата государственной регистрации: 10.10.2011, номер государственной регистрации: 50-50-13/028/2011-242 Дополнительное соглашение к договору об ипотеке (залоге недвижимости) юридического лица №ДЗ-040/11 от 22.09.2011г., выдан 28.04.2014, дата государственной регистрации: 07.08.2014, номер государственной регистрации: 50-50-13/086/2014-156 Дополнительное соглашение к Договору об ипотеке (залоге недвижимости) юридического лица № ДЗ-040/11 от 22.09.2011, выдан 18.09.2014, дата государственной регистрации: 11.11.2014, номер государственной регистрации: 50-50-13/081/2014-751 Договор цессии, № 5, выдан 31.12.2015, дата государственной регистрации: 11.02.2016, номер государственной регистрации: 50-50/013-50/013/001/2016-888/1
		сведения об осуществлении государственной регистрации сделки, права, ограничения права без необходимого в силу закона согласия третьего лица, органа:	данные отсутствуют

полное наименование должности	подпись	инициалы, фамилия
-------------------------------	---------	-------------------

М.П.

Земельный участок			
вид объекта недвижимости			
Лист № 2 раздела 2	Всего листов раздела 2: 2	Всего разделов: 8	Всего листов выписки: 31
27.07.2022г. № КУВИ-001/2022-126954963			
Кадастровый номер:		50:13:0020208:2199	
	сведения об управляющем залогом и о договоре управления залогом, если такой договор заключен для управления ипотекой:	данные отсутствуют	
5	Договоры участия в долевом строительстве:	не зарегистрировано	
6	Заявленные в судебном порядке права требования:	данные отсутствуют	
7	Сведения о возражении в отношении зарегистрированного права:	данные отсутствуют	
8	Сведения о наличии решения об изъятии объекта недвижимости для государственных и муниципальных нужд:	данные отсутствуют	
9	Сведения о невозможности государственной регистрации без личного участия правообладателя или его законного представителя:	данные отсутствуют	
10	Правопритязания и сведения о наличии поступивших, но не рассмотренных заявлений о проведении государственной регистрации права (перехода, прекращения права), ограничения права или обременения объекта недвижимости, сделки в отношении объекта недвижимости:	отсутствуют	
11	Сведения о невозможности государственной регистрации перехода, прекращения, ограничения права на земельный участок из земель сельскохозяйственного назначения:	данные отсутствуют	

полное наименование должности	подпись	инициалы, фамилия
-------------------------------	---------	-------------------

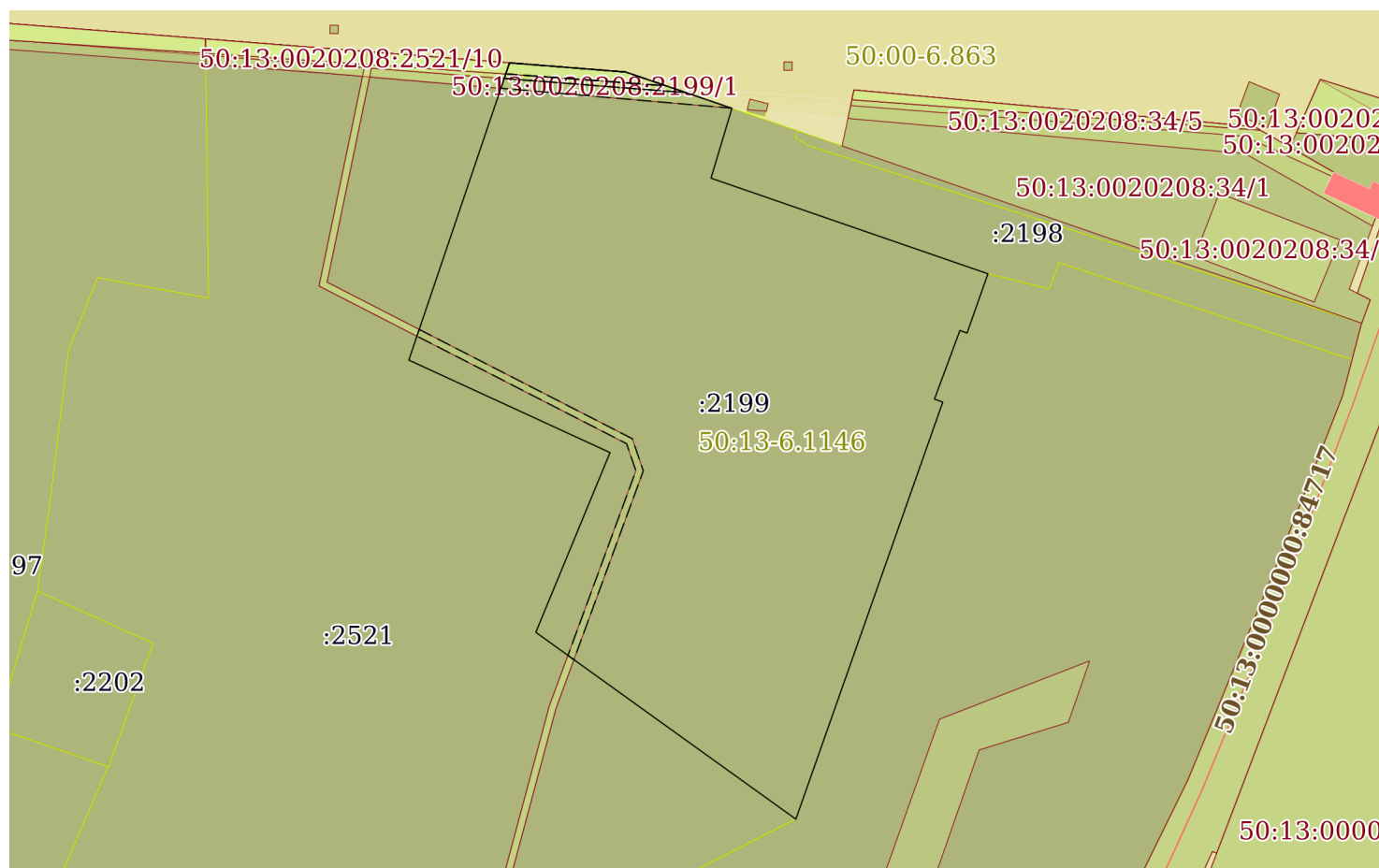
М.П.

Выписка из Единого государственного реестра недвижимости об объекте недвижимости

Описание местоположения земельного участка

Земельный участок			
вид объекта недвижимости			
Лист № 1 раздела 3	Всего листов раздела 3: 1	Всего разделов: 8	Всего листов выписки: 31
27.07.2022г. № КУВИ-001/2022-126954963			
Кадастровый номер:		50:13:0020208:2199	

План (чертеж, схема) земельного участка



Масштаб 1:2000

Условные обозначения:

полное наименование должности	подпись	инициалы, фамилия
-------------------------------	---------	-------------------

М.П.

Выписка из Единого государственного реестра недвижимости об объекте недвижимости

Описание местоположения земельного участка

Земельный участок			
вид объекта недвижимости			
Лист № 1 раздела 3.1	Всего листов раздела 3.1: 1	Всего разделов: 8	Всего листов выписки: 31
27.07.2022г. № КУВИ-001/2022-126954963			
Кадастровый номер:		50:13:0020208:2199	

Описание местоположения границ земельного участка							
№ п/п	Номер точки		Дирекционный угол	Горизонтальное проложение, м	Описание закрепления на местности	Кадастровые номера смежных участков	Сведения об адресах правообладателей смежных земельных участков
	начальн ая	конечн ая					
1	2	3	4	5	6	7	8
1	1.1.1	1.1.2	94°30.5`	33.33	данные отсутствуют	данные отсутствуют	данные отсутствуют
2	1.1.2	1.1.3	108°49.4`	32.23	данные отсутствуют	данные отсутствуют	данные отсутствуют
3	1.1.3	1.1.4	196°41.0`	20.9	данные отсутствуют	50:13:0020208:2198	адрес отсутствует
4	1.1.4	1.1.5	109°2.5`	83.95	данные отсутствуют	50:13:0020208:2198	адрес отсутствует
5	1.1.5	1.1.6	199°24.6`	18.02	данные отсутствуют	50:13:0020208:2522	адрес отсутствует
6	1.1.6	1.1.7	290°26.0`	2.18	данные отсутствуют	50:13:0020208:2522	адрес отсутствует
7	1.1.7	1.1.8	200°20.7`	20.97	данные отсутствуют	50:13:0020208:2522	адрес отсутствует
8	1.1.8	1.1.9	110°9.5`	2.52	данные отсутствуют	50:13:0020208:2522	адрес отсутствует
9	1.1.9	1.1.10	199°24.3`	126.69	данные отсутствуют	50:13:0020208:2522	адрес отсутствует
10	1.1.10	1.1.11	305°41.8`	91.76	данные отсутствуют	50:13:0020208:2521	megalinemoscow@gmail.com
11	1.1.11	1.1.12	22°26.2`	55.71	данные отсутствуют	50:13:0020208:2521	megalinemoscow@gmail.com
12	1.1.12	1.1.13	294°41.2`	63.45	данные отсутствуют	50:13:0020208:2521	megalinemoscow@gmail.com
13	1.1.13	1.1.1	18°42.9`	89.91	данные отсутствуют	50:13:0020208:2521	megalinemoscow@gmail.com

полное наименование должности	подпись	инициалы, фамилия

М.П.

Выписка из Единого государственного реестра недвижимости об объекте недвижимости

Описание местоположения земельного участка

Земельный участок			
вид объекта недвижимости			
Лист № 1 раздела 3.2	Всего листов раздела 3.2: 1	Всего разделов: 8	Всего листов выписки: 31
27.07.2022г. № КУВИ-001/2022-126954963			
Кадастровый номер:		50:13:0020208:2199	

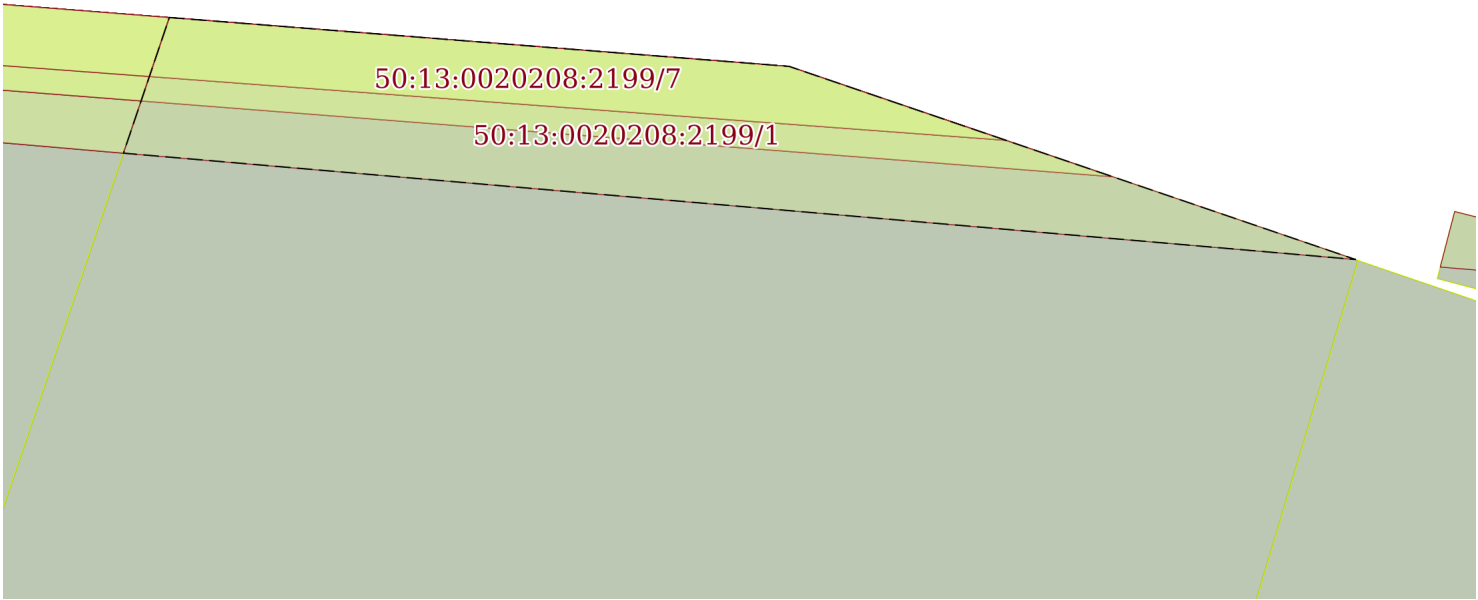
Сведения о характерных точках границы земельного участка				
Система координат 50.2				
Номер точки	Координаты, м		Описание закрепления на местности	Средняя квадратичная погрешность определения координат характерных точек границ земельного участка, м
	X	Y		
1	2	3	4	5
1	512389.8	2215914.42	Временный межевой знак	0.1
2	512387.18	2215947.65	Временный межевой знак	0.1
3	512376.78	2215978.16	Временный межевой знак	0.1
4	512356.76	2215972.16	Временный межевой знак	0.1
5	512329.37	2216051.52	Временный межевой знак	0.1
6	512312.37	2216045.53	Временный межевой знак	0.1
7	512313.13	2216043.49	Временный межевой знак	0.1
8	512293.47	2216036.2	Временный межевой знак	0.1
9	512292.6	2216038.57	Временный межевой знак	0.1
10	512173.11	2215996.48	Временный межевой знак	0.1
11	512226.65	2215921.96	Временный межевой знак	0.1
12	512278.14	2215943.22	Временный межевой знак	0.1
13	512304.64	2215885.57	Временный межевой знак	0.1
14	512389.8	2215914.42	Временный межевой знак	0.1

полное наименование должности	подпись	инициалы, фамилия

М.П.

Выписка из Единого государственного реестра недвижимости об объекте недвижимости
Сведения о частях земельного участка

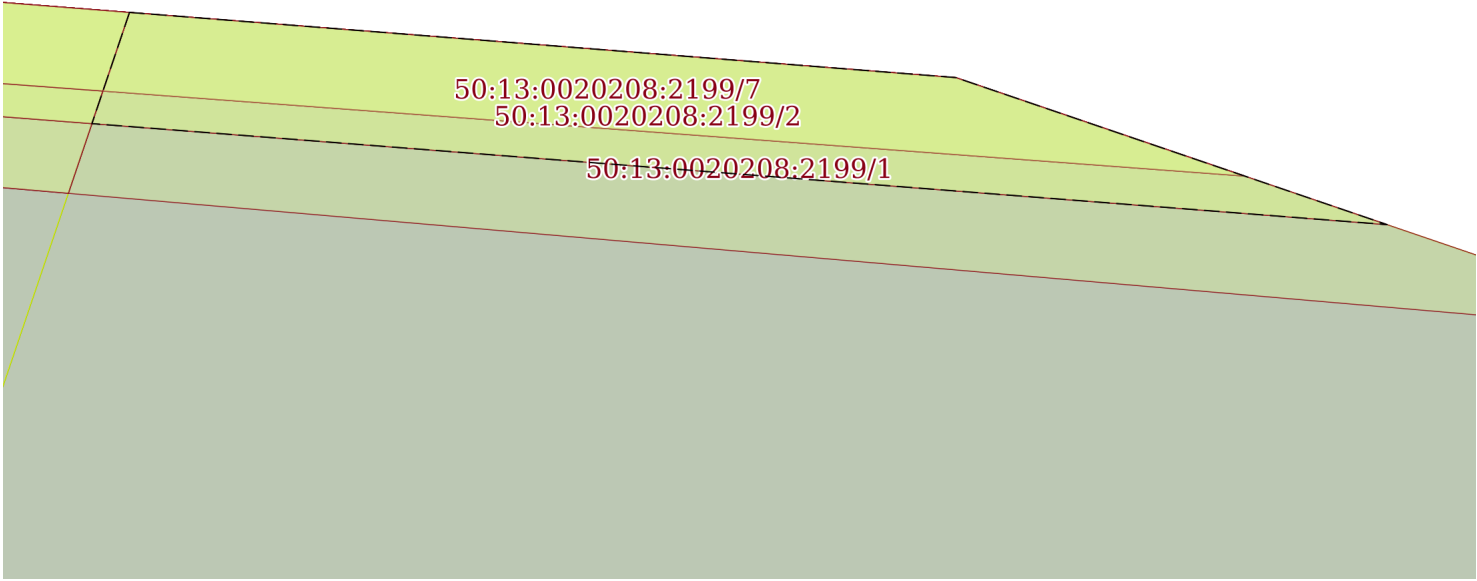
Земельный участок			
вид объекта недвижимости			
Лист № 1 раздела 4	Всего листов раздела 4: 7	Всего разделов: 8	Всего листов выписки: 31
27.07.2022г. № КУВИ-001/2022-126954963			
Кадастровый номер:		50:13:0020208:2199	
План (чертеж, схема) части земельного участка		Учетный номер части: 50:13:0020208:2199/1	



Масштаб 1:400	Условные обозначения:		
---------------	-----------------------	--	--

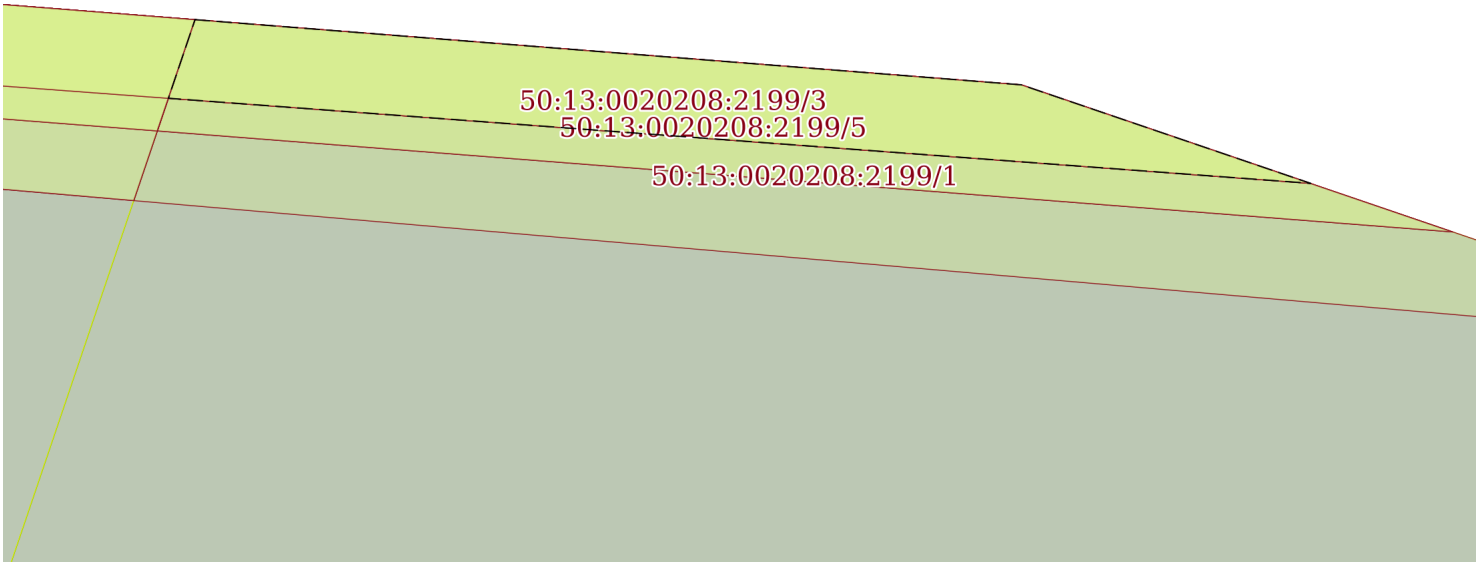
полное наименование должности	подпись	инициалы, фамилия

М.П.

Земельный участок			
вид объекта недвижимости			
Лист № 2 раздела 4	Всего листов раздела 4: 7	Всего разделов: 8	Всего листов выписки: 31
27.07.2022г. № КУВИ-001/2022-126954963			
Кадастровый номер:		50:13:0020208:2199	
План (чертеж, схема) части земельного участка		Учетный номер части: 50:13:0020208:2199/2	
			
Масштаб 1:300	Условные обозначения:		

полное наименование должности	подпись	инициалы, фамилия

М.П.

Земельный участок			
вид объекта недвижимости			
Лист № 3 раздела 4	Всего листов раздела 4: 7	Всего разделов: 8	Всего листов выписки: 31
27.07.2022г. № КУВИ-001/2022-126954963			
Кадастровый номер:		50:13:0020208:2199	
План (чертеж, схема) части земельного участка		Учетный номер части: 50:13:0020208:2199/3	
			
Масштаб 1:300	Условные обозначения:		

полное наименование должности	подпись	инициалы, фамилия

М.П.

Земельный участок
вид объекта недвижимости

Лист № 4 раздела 4

Всего листов раздела 4: 7

Всего разделов: 8

Всего листов выписки: 31

27.07.2022г. № КУВИ-001/2022-126954963

Кадастровый номер:

50:13:0020208:2199

План (чертеж, схема) части земельного участка

Учетный номер части: 50:13:0020208:2199/4



Масштаб 1:900

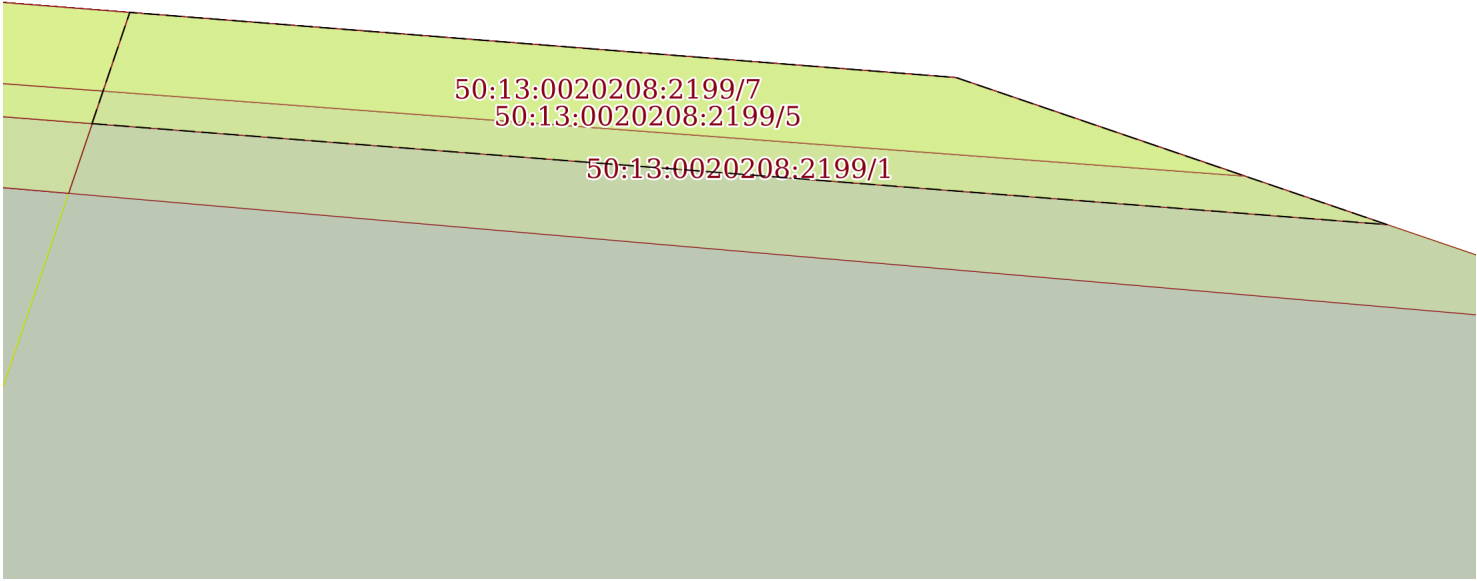
Условные обозначения:

полное наименование должности

подпись

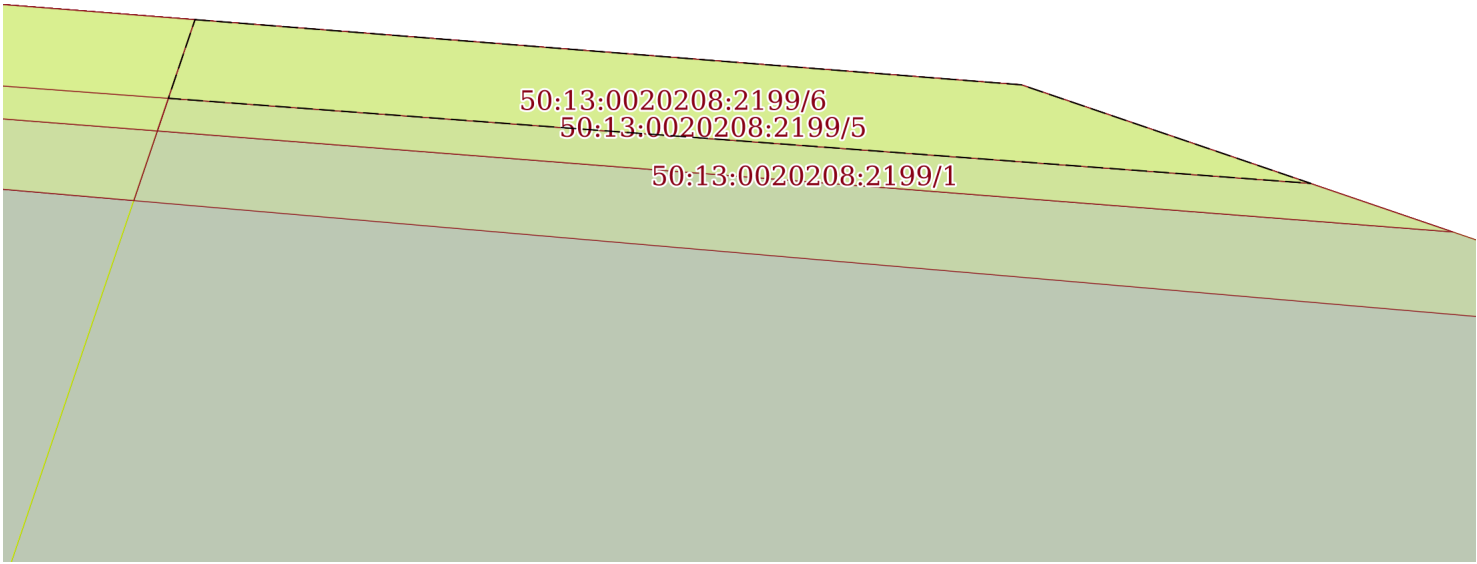
инициалы, фамилия

М.П.

Земельный участок			
вид объекта недвижимости			
Лист № 5 раздела 4	Всего листов раздела 4: 7	Всего разделов: 8	Всего листов выписки: 31
27.07.2022г. № КУВИ-001/2022-126954963			
Кадастровый номер:		50:13:0020208:2199	
План (чертеж, схема) части земельного участка		Учетный номер части: 50:13:0020208:2199/5	
			
Масштаб 1:300	Условные обозначения:		

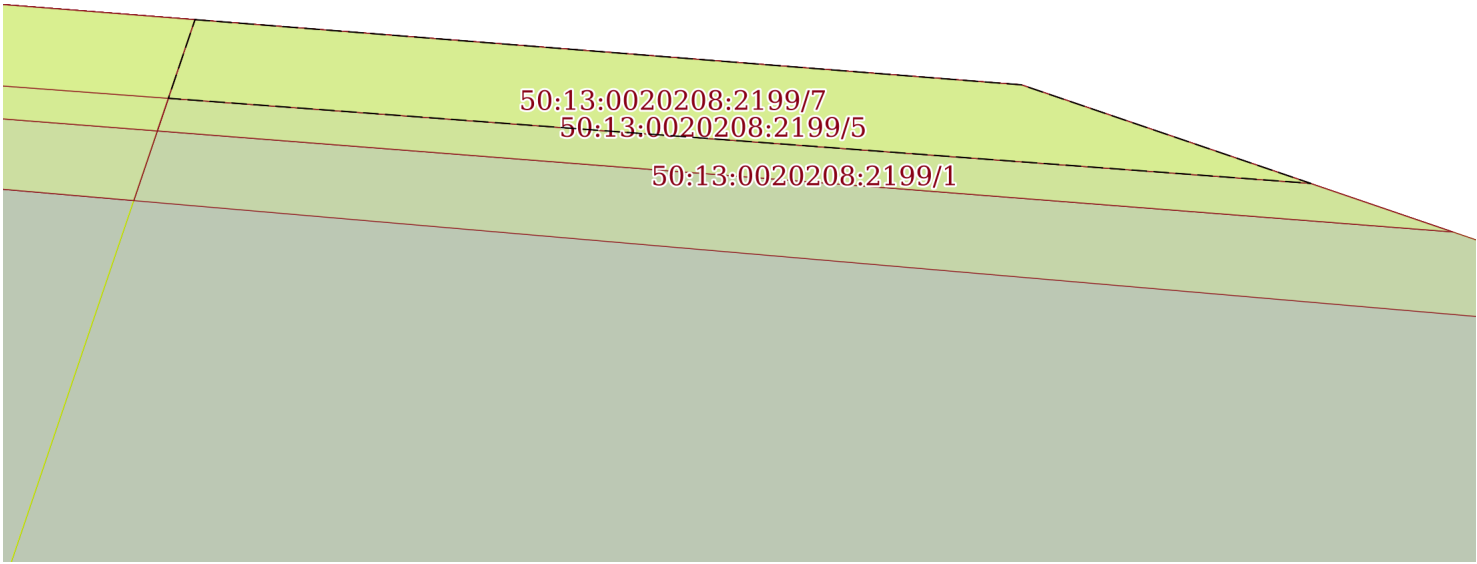
полное наименование должности	подпись	инициалы, фамилия

М.П.

Земельный участок			
вид объекта недвижимости			
Лист № 6 раздела 4	Всего листов раздела 4: 7	Всего разделов: 8	Всего листов выписки: 31
27.07.2022г. № КУВИ-001/2022-126954963			
Кадастровый номер:		50:13:0020208:2199	
План (чертеж, схема) части земельного участка		Учетный номер части: 50:13:0020208:2199/6	
			
Масштаб 1:300	Условные обозначения:		

полное наименование должности	подпись	инициалы, фамилия

М.П.

Земельный участок			
вид объекта недвижимости			
Лист № 7 раздела 4	Всего листов раздела 4: 7	Всего разделов: 8	Всего листов выписки: 31
27.07.2022г. № КУВИ-001/2022-126954963			
Кадастровый номер:		50:13:0020208:2199	
План (чертеж, схема) части земельного участка		Учетный номер части: 50:13:0020208:2199/7	
			
Масштаб 1:300		Условные обозначения:	

полное наименование должности	подпись	инициалы, фамилия

М.П.

Выписка из Единого государственного реестра недвижимости об объекте недвижимости
Сведения о частях земельного участка

Земельный участок			
вид объекта недвижимости			
Лист № 1 раздела 4.1	Всего листов раздела 4.1: 7	Всего разделов: 8	Всего листов выписки: 31
27.07.2022г. № КУВИ-001/2022-126954963			
Кадастровый номер:		50:13:0020208:2199	
Учетный номер части	Площадь, м2	Содержание ограничения в использовании или ограничения права на объект недвижимости или обременения объекта недвижимости	
1	2	3	
50:13:0020208:2199/1	379	<p>вид ограничения (обременения): ограничения прав на земельный участок, предусмотренные статьей 56 Земельного кодекса Российской Федерации; Срок действия: с 2021-03-05; Содержание ограничения (обременения): Ограничение использования объектов недвижимости в границах зоны предусмотрено Постановлением Правительства РФ № 160 от 24.02.2009г., п.п 10, 11: п.10. В пределах охранных зон без письменного решения о согласовании сетевых организаций юридическим и физическим лицам запрещаются: а) строительство, капитальный ремонт, реконструкция или снос зданий и сооружений; б) горные, взрывные, мелиоративные работы, в том числе связанные с временным затоплением земель; в) посадка и вырубка деревьев и кустарников; г) дноуглубительные, землечерпальные и погрузочно-разгрузочные работы, добыча рыбы, других водных животных и растений придонными орудиями лова, устройство водопоев, колка и заготовка льда (в охранных зонах подводных кабельных линий электропередачи); д) проход судов, у которых расстояние по вертикали от верхнего крайнего габарита с грузом или без груза до нижней точки провеса проводов переходов воздушных линий электропередачи через водоемы менее минимально допустимого расстояния, в том числе с учетом максимального уровня подъема воды при паводке; е) проезд машин и механизмов, имеющих общую высоту с грузом или без груза от поверхности дороги более 4,5 метра (в охранных зонах воздушных линий электропередачи); ж) земляные работы на глубине более 0,3 метра (на вспахиваемых землях на глубине более 0,45 метра), а также планировка грунта (в охранных зонах подземных кабельных линий электропередачи); з) полив сельскохозяйственных культур в случае, если высота струи воды может составить свыше 3 метров (в охранных зонах воздушных линий электропередачи); и) полевые сельскохозяйственные работы с применением сельскохозяйственных машин и оборудования высотой более 4 метров (в охранных зонах воздушных линий электропередачи) или полевые сельскохозяйственные работы, связанные с вспашкой земли (в охранных зонах кабельных линий электропередачи). п.11. В охранных зонах, установленных для объектов электросетевого хозяйства напряжением до 1000 вольт, помимо действий, предусмотренных пунктом 10 настоящих Правил, без письменного решения о согласовании сетевых организаций запрещается: а) размещать детские и спортивные площадки, стадионы, рынки, торговые точки, полевые станы, загоны для скота, гаражи и стоянки всех видов машин и механизмов (в охранных зонах воздушных линий электропередачи); б) складировать или размещать хранилища любых, в том числе горюче-смазочных, материалов; в) устраивать причалы для стоянки судов, барж и плавучих кранов, бросать якоря с судов и осуществлять их проход с отданными якорями, цепями, лотами, волокушами и тралами (в охранных зонах подводных кабельных линий электропередачи). Доступ к объектам электросетевого хозяйства для их эксплуатации и плановых (регламентных) работ осуществляется в соответствии с гражданским и земельным законодательством. Для предотвращения или устранения аварий работникам сетевых организаций обеспечивается беспрепятственный доступ к объектам электросетевого хозяйства, а также возможность доставки необходимых материалов и техники.; Реестровый номер границы: 50.13.2.30</p>	
50:13:0020208:2199/2	195	<p>вид ограничения (обременения): ограничения прав на земельный участок, предусмотренные статьей 56 Земельного кодекса Российской Федерации; Срок действия: не установлен; Содержание ограничения (обременения): Ограничение использования объектов недвижимости в границах зоны предусмотрено Постановлением Правительства РФ № 160 от 24.02.2009г., п.п 10, 11: п.10. В пределах охранных зон без письменного решения о согласовании сетевых организаций юридическим и физическим</p>	
полное наименование должности		подпись	инициалы, фамилия

М.П.

Земельный участок			
вид объекта недвижимости			
Лист № 2 раздела 4.1	Всего листов раздела 4.1: 7	Всего разделов: 8	Всего листов выписки: 31
27.07.2022г. № КУВИ-001/2022-126954963			
Кадастровый номер:		50:13:0020208:2199	

		<p>лицам запрещаются: а) строительство, капитальный ремонт, реконструкция или снос зданий и сооружений; б) горные, взрывные, мелиоративные работы, в том числе связанные с временным затоплением земель; в) посадка и вырубка деревьев и кустарников; г) дноуглубительные, землечерпальные и погрузочно-разгрузочные работы, добыча рыбы, других водных животных и растений придонными орудиями лова, устройство водопоев, колка и заготовка льда (в охранных зонах подводных кабельных линий электропередачи); д) проход судов, у которых расстояние по вертикали от верхнего крайнего габарита с грузом или без груза до нижней точки провеса проводов переходов воздушных линий электропередачи через водоемы менее минимально допустимого расстояния, в том числе с учетом максимального уровня подъема воды при паводке; е) проезд машин и механизмов, имеющих общую высоту с грузом или без груза от поверхности дороги более 4,5 метра (в охранных зонах воздушных линий электропередачи); ж) земляные работы на глубине более 0,3 метра (на вспахиваемых землях на глубине более 0,45 метра), а также планировка грунта (в охранных зонах подземных кабельных линий электропередачи); з) полив сельскохозяйственных культур в случае, если высота струи воды может составить свыше 3 метров (в охранных зонах воздушных линий электропередачи); и) полевые сельскохозяйственные работы с применением сельскохозяйственных машин и оборудования высотой более 4 метров (в охранных зонах воздушных линий электропередачи) или полевые сельскохозяйственные работы, связанные с вспашкой земли (в охранных зонах кабельных линий электропередачи). п. 11. В охранных зонах, установленных для объектов электросетевого хозяйства напряжением до 1000 вольт, помимо действий, предусмотренных пунктом 10 настоящих Правил, без письменного решения о согласовании сетевых организаций запрещается: а) размещать детские и спортивные площадки, стадионы, рынки, торговые точки, полевые станы, загоны для скота, гаражи и стоянки всех видов машин и механизмов (в охранных зонах воздушных линий электропередачи); б) складировать или размещать хранилища любых, в том числе горюче-смазочных, материалов; в) устраивать причалы для стоянки судов, барж и плавучих кранов, бросать якоря с судов и осуществлять их проход с отданными якорями, цепями, лотами, волокушами и тралами (в охранных зонах подводных кабельных линий электропередачи).</p>
50:13:0020208:2199/3	125	<p>вид ограничения (обременения): ограничения прав на земельный участок, предусмотренные статьей 56 Земельного кодекса Российской Федерации; Срок действия: с 2021-03-05; Содержание ограничения (обременения): Ограничение использования объектов недвижимости в границах зоны: 8. В охранных зонах запрещается осуществлять любые действия, которые могут нарушить безопасную работу объектов электросетевого хозяйства, в том числе привести к их повреждению или уничтожению, и (или) повлечь причинение вреда жизни, здоровью граждан и имуществу физических или юридических лиц, а также повлечь нанесение экологического ущерба и возникновение пожаров, в том числе: а) набрасывать на провода и опоры воздушных линий электропередачи посторонние предметы, а также подниматься на опоры воздушных линий электропередачи; б) размещать любые объекты и предметы (материалы) в пределах созданных в соответствии с требованиями нормативно-технических документов проходов и подъездов для доступа к объектам электросетевого хозяйства, а также проводить любые работы и возводить сооружения, которые могут препятствовать доступу к объектам электросетевого хозяйства, без создания необходимых для такого доступа проходов и подъездов; в) находиться в пределах огороженной территории и помещениях распределительных устройств и подстанций, открывать двери и люки распределительных устройств и подстанций, производить переключения и подключения в электрических сетях (указанное требование не распространяется на работников, занятых выполнением разрешенных в установленном порядке работ), разводить огонь в пределах охранных зон вводных и распределительных устройств, подстанций, воздушных линий электропередачи, а также в охранных зонах кабельных линий электропередачи; г) размещать свалки; д) производить работы ударными механизмами, сбрасывать тяжести массой свыше 5 тонн, производить сброс и слив едких и коррозионных веществ и горюче-смазочных материалов (в охранных зонах подземных кабельных линий электропередачи). 9. В охранных зонах, установленных для объектов электросетевого хозяйства</p>

полное наименование должности	подпись	инициалы, фамилия
-------------------------------	---------	-------------------

М.П.

Земельный участок			
вид объекта недвижимости			
Лист № 3 раздела 4.1	Всего листов раздела 4.1: 7	Всего разделов: 8	Всего листов выписки: 31
27.07.2022г. № КУВИ-001/2022-126954963			
Кадастровый номер:		50:13:0020208:2199	

		<p>напряжением свыше 1000 вольт, помимо действий, предусмотренных пунктом 8 настоящих Правил, запрещается: а) складировать или размещать хранилища любых, в том числе горюче-смазочных, материалов; б) размещать детские и спортивные площадки, стадионы, рынки, торговые точки, полевые станы, загоны для скота, гаражи и стоянки всех видов машин и механизмов, за исключением гаражей-стоянок автомобилей, принадлежащих физическим лицам, проводить любые мероприятия, связанные с большим скоплением людей, не занятых выполнением разрешенных в установленном порядке работ (в охранных зонах воздушных линий электропередачи); в) использовать (запускать) любые летательные аппараты, в том числе воздушных змеев, спортивные модели летательных аппаратов (в охранных зонах воздушных линий электропередачи); г) бросать якоря с судов и осуществлять их проход с отданными якорями, цепями, лотами, волокушами и тралами (в охранных зонах подводных кабельных линий электропередачи); д) осуществлять проход судов с поднятыми стрелами кранов и других механизмов (в охранных зонах воздушных линий электропередачи). 10. В пределах охранных зон без письменного решения о согласовании сетевых организаций юридическим и физическим лицам запрещаются: а) строительство, капитальный ремонт, реконструкция или снос зданий и сооружений; б) горные, взрывные, мелиоративные работы, в том числе связанные с временным затоплением земель; в) посадка и вырубка деревьев и кустарников; г) дноуглубительные, землечерпальные и погрузочно-разгрузочные работы, добыча рыбы, других водных животных и растений придонными орудиями лова, устройство водопоев, колка и заготовка льда (в охранных зонах подводных кабельных линий электропередачи); (и т.д.). (Постановление Правительства РФ № 160 от 24.02.2009 г. "О порядке установления охранных зон объектов электросетевого хозяйства и особых условий использования земельных участков, расположенных в границах таких зон" п.п. 8, 9, 10, 13, 14); Реестровый номер границы: 50.00.2.490</p>
50:13:0020208:2199/4	268	<p>вид ограничения (обременения): ограничения прав на земельный участок, предусмотренные статьей 56 Земельного кодекса Российской Федерации; Срок действия: с 2021-03-05; Содержание ограничения (обременения): Ограничение использования объектов недвижимости в границах зоны предусмотрено Постановлением Правительства РФ № 160 от 24.02.2009г., п.п 10, 11: п.10. В пределах охранных зон без письменного решения о согласовании сетевых организаций юридическим и физическим лицам запрещаются: а) строительство, капитальный ремонт, реконструкция или снос зданий и сооружений; б) горные, взрывные, мелиоративные работы, в том числе связанные с временным затоплением земель; в) посадка и вырубка деревьев и кустарников; г) дноуглубительные, землечерпальные и погрузочно-разгрузочные работы, добыча рыбы, других водных животных и растений придонными орудиями лова, устройство водопоев, колка и заготовка льда (в охранных зонах подводных кабельных линий электропередачи); д) проход судов, у которых расстояние по вертикали от верхнего крайнего габарита с грузом или без груза до нижней точки провеса проводов переходов воздушных линий электропередачи через водоемы менее минимально допустимого расстояния, в том числе с учетом максимального уровня подъема воды при паводке; е) проезд машин и механизмов, имеющих общую высоту с грузом или без груза от поверхности дороги более 4,5 метра (в охранных зонах воздушных линий электропередачи); ж) земляные работы на глубине более 0,3 метра (на вспахиваемых землях на глубине более 0,45 метра), а также планировка грунта (в охранных зонах подземных кабельных линий электропередачи); з) полив сельскохозяйственных культур в случае, если высота струи воды может составить свыше 3 метров (в охранных зонах воздушных линий электропередачи); и) полевые сельскохозяйственные работы с применением сельскохозяйственных машин и оборудования высотой более 4 метров (в охранных зонах воздушных линий электропередачи) или полевые сельскохозяйственные работы, связанные с вспашкой земли (в охранных зонах кабельных линий электропередачи). п.11. В охранных зонах, установленных для объектов электросетевого хозяйства напряжением до 1000 вольт, помимо действий, предусмотренных пунктом 10 настоящих Правил, без письменного решения о согласовании сетевых организаций запрещается: а) размещать детские и спортивные площадки, стадионы, рынки, торговые точки, полевые станы, загоны для скота, гаражи и</p>

полное наименование должности	подпись	инициалы, фамилия
-------------------------------	---------	-------------------

М.П.

Земельный участок			
вид объекта недвижимости			
Лист № 4 раздела 4.1	Всего листов раздела 4.1: 7	Всего разделов: 8	Всего листов выписки: 31
27.07.2022г. № КУВИ-001/2022-126954963			
Кадастровый номер:		50:13:0020208:2199	
		стоянки всех видов машин и механизмов (в охранных зонах воздушных линий электропередачи);б) складировать или размещать хранилища любых, в том числе горюче-смазочных, материалов;в) устраивать причалы для стоянки судов, барж и плавучих кранов, бросать якоря с судов и осуществлять их проход с отданными якорями, цепями, лотами, волокушами и тралами (в охранных зонах подводных кабельных линий электропередачи).; Реестровый номер границы: 50.13.2.99	
50:13:0020208:2199/5	195	вид ограничения (обременения): ограничения прав на земельный участок, предусмотренные статьей 56 Земельного кодекса Российской Федерации; Срок действия: с 2019-12-03; реквизиты документа-основания: доверенность от 25.05.2015 № 2-1039 выдан: ОАО "Московская объединенная электросетевая компания"; Содержание ограничения (обременения): Ограничение использования объектов недвижимости в границах зоны предусмотрено Постановлением Правительства РФ № 160 от 24.02.2009г., п.п 10, 11: п.10. В пределах охранных зон без письменного решения о согласовании сетевых организаций юридическим и физическим лицам запрещаются:а) строительство, капитальный ремонт, реконструкция или снос зданий и сооружений; б) горные, взрывные, мелиоративные работы, в том числе связанные с временным затоплением земель; в) посадка и вырубка деревьев и кустарников;г) дноуглубительные, землечерпальные и погрузочно-разгрузочные работы, добыча рыбы, других водных животных и растений придонными орудиями лова, устройство водопоев, колка и заготовка льда (в охранных зонах подводных кабельных линий электропередачи); д) проход судов, у которых расстояние по вертикали от верхнего крайнего габарита с грузом или без груза до нижней точки провеса проводов переходов воздушных линий электропередачи через водоемы менее минимально допустимого расстояния, в том числе с учетом максимального уровня подъема воды при паводке;е) проезд машин и механизмов, имеющих общую высоту с грузом или без груза от поверхности дороги более 4,5 метра (в охранных зонах воздушных линий электропередачи);ж) земляные работы на глубине более 0,3 метра (на вспахиваемых землях на глубине более 0,45 метра), а также планировка грунта (в охранных зонах подземных кабельных линий электропередачи);з) полив сельскохозяйственных культур в случае, если высота струи воды может составить свыше 3 метров (в охранных зонах воздушных линий электропередачи);и) полевые сельскохозяйственные работы с применением сельскохозяйственных машин и оборудования высотой более 4 метров (в охранных зонах воздушных линий электропередачи) или полевые сельскохозяйственные работы, связанные с вспашкой земли (в охранных зонах кабельных линий электропередачи).п.11. В охранных зонах, установленных для объектов электросетевого хозяйства напряжением до 1000 вольт, помимо действий, предусмотренных пунктом 10 настоящих Правил, без письменного решения о согласовании сетевых организаций запрещается:а) размещать детские и спортивные площадки, стадионы, рынки, торговые точки, полевые станы, загоны для скота, гаражи и стоянки всех видов машин и механизмов (в охранных зонах воздушных линий электропередачи);б) складировать или размещать хранилища любых, в том числе горюче-смазочных, материалов;в) устраивать причалы для стоянки судов, барж и плавучих кранов, бросать якоря с судов и осуществлять их проход с отданными якорями, цепями, лотами, волокушами и тралами (в охранных зонах подводных кабельных линий электропередачи).; Реестровый номер границы: 50.13.2.106	
50:13:0020208:2199/6	125	вид ограничения (обременения): ограничения прав на земельный участок, предусмотренные статьей 56 Земельного кодекса Российской Федерации; Срок действия: с 2021-03-03; реквизиты документа-основания: постановление Правительства РФ от 24.02.2009 N 160 (ред. от 21.12.2018) "О порядке установления охранных зон объектов электросетевого хозяйства и особых условий использования земельных участков, расположенных в границах таких зон" (вместе с "Правилами установления охранных зон объектов электросетевого хозяйства и особых условий использования земельных участков, расположенных в границах таких зон") от 24.02.2009 № 160 выдан: Правительство Российской Федерации; постановление Правительства РФ от 26.08.2013 N 736 "О некоторых вопросах установления охранных зон объектов электросетевого хозяйства" от 26.08.2013 № 736 выдан: Правительство Российской Федерации; Содержание ограничения (обременения): 1. В охранных зонах запрещается осуществлять любые действия, которые могут нарушить безопасную работу объектов электросетевого хозяйства, в том числе	

полное наименование должности	подпись	инициалы, фамилия
-------------------------------	---------	-------------------

М.П.

Земельный участок			
вид объекта недвижимости			
Лист № 5 раздела 4.1	Всего листов раздела 4.1: 7	Всего разделов: 8	Всего листов выписки: 31
27.07.2022г. № КУВИ-001/2022-126954963			
Кадастровый номер:		50:13:0020208:2199	

	<p>привести к их повреждению или уничтожению, и (или) повлечь причинение вреда жизни, здоровью граждан и имуществу физических или юридических лиц, а также повлечь нанесение экологического ущерба и возникновение пожаров, в том числе:</p> <p>а) набрасывать на провода и опоры воздушных линий электропередачи посторонние предметы, а также подниматься на опоры воздушных линий электропередачи; б) размещать любые объекты и предметы (материалы) в пределах созданных в соответствии с требованиями нормативно-технических документов проходов и подъездов для доступа к объектам электросетевого хозяйства, а также проводить любые работы и возводить сооружения, которые могут препятствовать доступу к объектам электросетевого хозяйства, без создания необходимых для такого доступа проходов и подъездов; в) находиться в пределах огороженной территории и помещениях распределительных устройств и подстанций, открывать двери и люки распределительных устройств и подстанций, производить переключения и подключения в электрических сетях (указанное требование не распространяется на работников, занятых выполнением разрешенных в установленном порядке работ), разводить огонь в пределах охранных зон вводных и распределительных устройств, подстанций, воздушных линий электропередачи, а также в охранных зонах кабельных линий электропередачи; г) размещать свалки; д) производить работы ударными механизмами, сбрасывать тяжести массой свыше 5 тонн, производить сброс и слив едких и коррозионных веществ и горюче-смазочных материалов (в охранных зонах подземных кабельных линий электропередачи).</p> <p>2. В охранных зонах, установленных для объектов электросетевого хозяйства напряжением свыше 1000 вольт, помимо действий, предусмотренных пунктом 8 настоящих Правил, запрещается:</p> <p>а) складировать или размещать хранилища любых, в том числе горюче-смазочных, материалов; б) размещать детские и спортивные площадки, стадионы, рынки, торговые точки, полевые станы, загоны для скота, гаражи и стоянки всех видов машин и механизмов, проводить любые мероприятия, связанные с большим скоплением людей, не занятых выполнением разрешенных в установленном порядке работ (в охранных зонах воздушных линий электропередачи); в) использовать (запускать) любые летательные аппараты, в том числе воздушных змеев, спортивные модели летательных аппаратов (в охранных зонах воздушных линий электропередачи); г) бросать якоря с судов и осуществлять их проход с отданными якорями, цепями, лотами, волокушами и тралами (в охранных зонах подводных кабельных линий электропередачи); д) осуществлять проход судов с поднятыми стрелами кранов и других механизмов (в охранных зонах воздушных линий электропередачи).</p> <p>3. В пределах охранных зон без письменного решения о согласовании сетевых организаций юридическим и физическим лицам запрещаются:</p> <p>а) строительство, капитальный ремонт, реконструкция или снос зданий и сооружений; б) горные, взрывные, мелиоративные работы, в том числе связанные с временным затоплением земель; в) посадка и вырубка деревьев и кустарников; г) дноуглубительные, землечерпальные и погрузочно-разгрузочные работы, добыча рыбы, других водных животных и растений придонными орудиями лова, устройство водопоев, колка и заготовка льда (в охранных зонах подводных кабельных линий электропередачи); д) проход судов, у которых расстояние по вертикали от верхнего крайнего габарита с грузом или без груза до нижней точки провеса проводов переходов воздушных линий электропередачи через водоемы менее минимально допустимого расстояния, в том числе с учетом максимального уровня подъема воды при паводке; е) проезд машин и механизмов, имеющих общую высоту с грузом или без груза от поверхности дороги более 4,5 метра (в охранных зонах воздушных линий электропередачи); ж) земляные работы на глубине более 0,3 метра (на вспахиваемых землях на глубине более 0,45 метра), а также планировка грунта (в охранных зонах подземных кабельных линий электропередачи); з) полив сельскохозяйственных культур в случае, если высота струи воды может составить свыше 3 метров (в охранных зонах воздушных линий электропередачи); и) полевые сельскохозяйственные работы с применением сельскохозяйственных машин и оборудования высотой более 4 метров (в охранных зонах воздушных линий электропередачи) или полевые сельскохозяйственные работы, связанные с вспашкой земли (в охранных зонах кабельных линий электропередачи).</p> <p>4. В охранных зонах, установленных для объектов электросетевого хозяйства напряжением до 1000 вольт, помимо действий,</p>
--	---

полное наименование должности	подпись	инициалы, фамилия
-------------------------------	---------	-------------------

М.П.

Земельный участок			
вид объекта недвижимости			
Лист № 6 раздела 4.1	Всего листов раздела 4.1: 7	Всего разделов: 8	Всего листов выписки: 31
27.07.2022г. № КУВИ-001/2022-126954963			
Кадастровый номер:		50:13:0020208:2199	
		<p>предусмотренных пунктом 10 настоящих Правил, без письменного решения о согласовании сетевых организаций запрещается:</p> <p>а) размещать детские и спортивные площадки, стадионы, рынки, торговые точки, полевые станы, загоны для скота, гаражи и стоянки всех видов машин и механизмов, садовые, огородные и дачные земельные участки, объекты садоводческих, огороднических или дачных некоммерческих объединений, объекты жилищного строительства, в том числе индивидуального (в охранных зонах воздушных линий электропередачи); б) складировать или размещать хранилища любых, в том числе горюче-смазочных, материалов; в) устраивать причалы для стоянки судов, барж и плавучих кранов, бросать якоря с судов и осуществлять их проход с отданными якорями, цепями, лотами, волокушами и тралами (в охранных зонах подводных кабельных линий электропередачи).; Реестровый номер границы: 50:00-6.863; Вид объекта реестра границ: Зона с особыми условиями использования территории; Вид зоны по документу: Охранная зона ЛЭП 220 кВ Н.Софрино - Уча; Тип зоны: Охранная зона инженерных коммуникаций</p>	
50:13:0020208:2199/7	125	<p>вид ограничения (обременения): ограничения прав на земельный участок, предусмотренные статьей 56 Земельного кодекса Российской Федерации; Срок действия: с 2021-12-01; реквизиты документа-основания: об установлении публичного сервитута для использования земель и земельных участков в целях эксплуатации объекта энергетики федерального значения «ЛЭП 220 кВ «Н.Софрино-Уча», входящего в состав «Электросетевой комплекс «Подстанция 220 кВ «Н.Софрино» (ПС №215) с линиями электропередачи» от 28.10.2021 № 1157 выдан: Министерство энергетики Российской Федерации; Содержание ограничения (обременения): Публичный сервитут для использования земель и земельных участков в целях эксплуатации объекта энергетики федерального значения «ЛЭП 220 кВ «Н.Софрино-Уча», входящего в состав «Электросетевой комплекс «Подстанция 220 кВ «Н.Софрино» (ПС №215) с линиями электропередачи». Срок публичного сервитута: в соответствии с п.8 ст.39.43 ЗК РФ публичный сервитут считается установленным со дня внесения сведений о нем в Единый государственный реестр недвижимости, согласно Приказу Министерства энергетики Российской Федерации от 28.10.2021 г. № 1157 срок публичного сервитута составляет 49 лет. Владелец публичного сервитута: Публичное акционерное общество «Россети Московский регион», ИНН 5036065113, ОГРН 1057746555811. Решение об установлении публичного сервитута размещено на официальном сайте https://minenergo.gov.ru. Почтовый адрес Публичного акционерного общества «Россети Московский регион»: 115114, г. Москва, 2-й Павелецкий пр., д. 3, стр. 2, адрес электронной почты: client@rossetimr.ru.; Реестровый номер границы: 50:00-6.1631; Вид объекта реестра границ: Зона с особыми условиями использования территории; Вид зоны по документу: Публичный сервитут для использования земель и земельных участков в целях эксплуатации объекта энергетики федерального значения «ЛЭП 220 кВ «Н.Софрино-Уча», входящего в состав «Электросетевой комплекс «Подстанция 220 кВ «Н.Софрино» (ПС №215) с линиями электропередачи»; Тип зоны: Зона публичного сервитута; Индекс: Московская область, Пушкинский городской округ, городской округ Мытищи</p>	
	Весь	<p>вид ограничения (обременения): ограничения прав на земельный участок, предусмотренные статьей 56 Земельного кодекса Российской Федерации; Срок действия: с 2021-05-12; реквизиты документа-основания: распоряжение об установлении зоны санитарной охраны источника питьевого и хозяйственно-бытового водоснабжения от 04.02.2021 № 73-ПМ выдан: Министерство экологии и природопользования Московской области; Содержание ограничения (обременения): Запрещается закачка отработанных вод в подземные горизонты, подземного складирования твердых отходов и разработки недр земли. Запрещается размещение складов горюче-смазочных материалов, ядохимикатов и минеральных удобрений, накопителей промстоков, шламохранилищ и других объектов, обуславливающих опасность химического загрязнения подземных вод. Размещение таких объектов допускается при условии выполнения специальных мероприятий по защите водоносного горизонта от загрязнения при наличии санитарно-эпидемиологического заключения, выданного с учетом заключения органов геологического контроля. Осуществляется выявление, тапонирующее или восстановление всех старых, бездействующих, дефектных или неправильно</p>	
полное наименование должности		подпись	инициалы, фамилия

М.П.

Земельный участок			
вид объекта недвижимости			
Лист № 7 раздела 4.1	Всего листов раздела 4.1: 7	Всего разделов: 8	Всего листов выписки: 31
27.07.2022г. № КУВИ-001/2022-126954963			
Кадастровый номер:		50:13:0020208:2199	
		эксплуатируемых скважин, представляющих опасность в части возможности загрязнения водоносных горизонтов. Бурение новых скважин и новое строительство, связанное с нарушением почвенного покрова, производится при обязательном согласовании с центром государственного санитарно-эпидемиологического надзора. Осуществляется своевременное выполнение необходимых мероприятий по санитарной охране поверхностных вод, имеющих непосредственную гидрологическую связь с используемым водоносным горизонтом, в соответствии с гигиеническими требованиями к охране поверхностных вод.; Реестровый номер границы: 50:13-6.1145; Вид объекта реестра границ: Зона с особыми условиями использования территории; Вид зоны по документу: Третий пояс зоны санитарной охраны источника питьевого и хозяйственно-бытового водоснабжения – гжельско-ассельского водоносного комплекса, эксплуатируемого скважиной № 1/ГВК 46240238; Тип зоны: Зона санитарной охраны источников водоснабжения и водопроводов питьевого назначения	
	Весь	вид ограничения (обременения): ограничения прав на земельный участок, предусмотренные статьей 56 Земельного кодекса Российской Федерации; Срок действия: с 2021-05-14; реквизиты документа-основания: распоряжение об установлении зоны санитарной охраны источника питьевого и хозяйственно-бытового водоснабжения от 04.02.2021 № 73-РМ выдан: Министерство экологии и природопользования Московской области; Содержание ограничения (обременения): Запрещается закачка отработанных вод в подземные горизонты, подземного складирования твердых отходов и разработки недр земли. Запрещается размещение складов горюче-смазочных материалов, ядохимикатов и минеральных удобрений, накопителей промстоков, шламохранилищ и других объектов, обуславливающих опасность химического загрязнения подземных вод. Размещение таких объектов допускается при условии выполнения специальных мероприятий по защите водоносного горизонта от загрязнения при наличии санитарно-эпидемиологического заключения, выданного с учетом заключения органов геологического контроля. Осуществляется выявление, тампонирующее или восстановление всех старых, бездействующих, дефектных или неправильно эксплуатируемых скважин, представляющих опасность в части возможности загрязнения водоносных горизонтов. Бурение новых скважин и новое строительство, связанное с нарушением почвенного покрова, производится при обязательном согласовании с центром государственного санитарно-эпидемиологического надзора. Осуществляется своевременное выполнение необходимых мероприятий по санитарной охране поверхностных вод, имеющих непосредственную гидрологическую связь с используемым водоносным горизонтом, в соответствии с гигиеническими требованиями к охране поверхностных вод.; Реестровый номер границы: 50:13-6.1146; Вид объекта реестра границ: Зона с особыми условиями использования территории; Вид зоны по документу: Третий пояс зоны санитарной охраны источника питьевого и хозяйственно-бытового водоснабжения – гжельско-ассельского водоносного комплекса, эксплуатируемого скважиной № 047/87/ГВК 46240239; Тип зоны: Зона санитарной охраны источников водоснабжения и водопроводов питьевого назначения	

полное наименование должности	подпись	инициалы, фамилия

М.П.

Выписка из Единого государственного реестра недвижимости об объекте недвижимости

Сведения о частях земельного участка

Земельный участок			
вид объекта недвижимости			
Лист № 1 раздела 4.2	Всего листов раздела 4.2: 7	Всего разделов: 8	Всего листов выписки: 31
27.07.2022г. № КУВИ-001/2022-126954963			
Кадастровый номер:		50:13:0020208:2199	

Сведения о характерных точках границы части (частей) земельного участка				
Учетный номер части: 50:13:0020208:2199/1				
Система координат МСК-50, зона 2				
Номер точки	Координаты, м		Описание закрепления на местности	Средняя квадратичная погрешность определения координат характерных точек границ земельного участка, м
	X	Y		
1	2	3	4	5
1	512389.8	2215914.42	Временный межевой знак	0.1
2	512387.18	2215947.65	Временный межевой знак	0.1
3	512376.83	2215978.02	Временный межевой знак	0.1
4	512382.53	2215911.96	Временный межевой знак	0.1
5	512389.8	2215914.42	Временный межевой знак	0.1

полное наименование должности	подпись	инициалы, фамилия

М.П.

Земельный участок				
вид объекта недвижимости				
Лист № 2 раздела 4.2		Всего листов раздела 4.2: 7		Всего разделов: 8
Всего листов выписки: 31				
27.07.2022г. № КУВИ-001/2022-126954963				
Кадастровый номер:			50:13:0020208:2199	
Сведения о характерных точках границы части (частей) земельного участка				
Учетный номер части: 50:13:0020208:2199/2				
Система координат МСК-50, зона 2				
Номер точки	Координаты, м		Описание закрепления на местности	Средняя квадратичная погрешность определения координат характерных точек границ земельного участка, м
	X	Y		
1	2	3	4	5
1	512389.8	2215914.42	Временный межевой знак	0.1
2	512387.18	2215947.65	Временный межевой знак	0.1
3	512381.27	2215964.99	Временный межевой знак	0.1
4	512385.33	2215912.91	Временный межевой знак	0.1
5	512389.8	2215914.42	Временный межевой знак	0.1

полное наименование должности	подпись	инициалы, фамилия

М.П.

Земельный участок				
вид объекта недвижимости				
Лист № 3 раздела 4.2		Всего листов раздела 4.2: 7		Всего разделов: 8
Всего листов выписки: 31				
27.07.2022г. № КУВИ-001/2022-126954963				
Кадастровый номер:			50:13:0020208:2199	
Сведения о характерных точках границы части (частей) земельного участка				
Учетный номер части: 50:13:0020208:2199/3				
Система координат МСК-50, зона 2				
Номер точки	Координаты, м		Описание закрепления на местности	Средняя квадратичная погрешность определения координат характерных точек границ земельного участка, м
	X	Y		
1	2	3	4	5
1	512389.8	2215914.42	Временный межевой знак	0.1
2	512387.18	2215947.65	Временный межевой знак	0.1
3	512383.22	2215959.28	Временный межевой знак	0.1
4	512386.64	2215913.35	Временный межевой знак	0.1
5	512389.8	2215914.42	Временный межевой знак	0.1

полное наименование должности	подпись	инициалы, фамилия

М.П.

Земельный участок				
вид объекта недвижимости				
Лист № 4 раздела 4.2		Всего листов раздела 4.2: 7		Всего разделов: 8
Всего листов выписки: 31				
27.07.2022г. № КУВИ-001/2022-126954963				
Кадастровый номер:			50:13:0020208:2199	
Сведения о характерных точках границы части (частей) земельного участка				
Учетный номер части: 50:13:0020208:2199/4				
Система координат МСК-50, зона 2				
Номер точки	Координаты, м		Описание закрепления на местности	Средняя квадратичная погрешность определения координат характерных точек границ земельного участка, м
	X	Y		
1	2	3	4	5
1	512313.42	2215888.54	Временный межевой знак	0.1
2	512282.11	2215949.61	Временный межевой знак	0.1
3	512272.9	2215952.76	Временный межевой знак	0.1
4	512218.81	2215932.87	Временный межевой знак	0.1
5	512220.03	2215931.18	Временный межевой знак	0.1
6	512272.92	2215950.64	Временный межевой знак	0.1
7	512280.69	2215947.98	Временный межевой знак	0.1
8	512311.51	2215887.9	Временный межевой знак	0.1
9	512313.42	2215888.54	Временный межевой знак	0.1

полное наименование должности	подпись	инициалы, фамилия

М.П.

Земельный участок				
вид объекта недвижимости				
Лист № 5 раздела 4.2		Всего листов раздела 4.2: 7		Всего разделов: 8
Всего листов выписки: 31				
27.07.2022г. № КУВИ-001/2022-126954963				
Кадастровый номер:			50:13:0020208:2199	
Сведения о характерных точках границы части (частей) земельного участка				
Учетный номер части: 50:13:0020208:2199/5				
Система координат МСК-50, зона 2				
Номер точки	Координаты, м		Описание закрепления на местности	Средняя квадратичная погрешность определения координат характерных точек границ земельного участка, м
	X	Y		
1	2	3	4	5
1	512385.33	2215912.9	-	-
2	512381.27	2215964.98	-	-
3	512387.18	2215947.65	Временный межевой знак	0.1
4	512389.8	2215914.42	Временный межевой знак	0.1
5	512385.33	2215912.9	-	-

полное наименование должности	подпись	инициалы, фамилия

М.П.

Земельный участок				
вид объекта недвижимости				
Лист № 6 раздела 4.2		Всего листов раздела 4.2: 7		Всего разделов: 8
Всего листов выписки: 31				
27.07.2022г. № КУВИ-001/2022-126954963				
Кадастровый номер:			50:13:0020208:2199	
Сведения о характерных точках границы части (частей) земельного участка				
Учетный номер части: 50:13:0020208:2199/6				
Система координат				
Номер точки	Координаты, м		Описание закрепления на местности	Средняя квадратичная погрешность определения координат характерных точек границ земельного участка, м
	X	Y		
1	2	3	4	5
1	512389.8	2215914.42	-	-
2	512387.18	2215947.65	-	-
3	512383.22	2215959.28	-	-
4	512386.64	2215913.35	-	-
1	512389.8	2215914.42	-	-

полное наименование должности	подпись	инициалы, фамилия

М.П.

Земельный участок				
вид объекта недвижимости				
Лист № 7 раздела 4.2		Всего листов раздела 4.2: 7		Всего разделов: 8
Всего листов выписки: 31				
27.07.2022г. № КУВИ-001/2022-126954963				
Кадастровый номер:			50:13:0020208:2199	
Сведения о характерных точках границы части (частей) земельного участка				
Учетный номер части: 50:13:0020208:2199/7				
Система координат				
Номер точки	Координаты, м		Описание закрепления на местности	Средняя квадратичная погрешность определения координат характерных точек границ земельного участка, м
	X	Y		
1	2	3	4	5
1	512389.8	2215914.42	-	-
2	512387.18	2215947.65	-	-
3	512383.22	2215959.28	-	-
4	512386.64	2215913.35	-	-
1	512389.8	2215914.42	-	-

полное наименование должности	подпись	инициалы, фамилия

М.П.