

ТЕХНИЧЕСКИЙ ПЛАН ЗДАНИЯ				
Общие сведения о кадастровых работах				
1. Технический план здания подготовлен в результате выполнения кадастровых работ в связи с: созданием многоквартирного дома, расположенного по адресу: Свердловская область, г. Краснотурьинск, 26 метров по направлению на восток от ориентира жилой дом, расположенный по адресу: Свердловская обл., г. Краснотурьинск, ул. Октябрьская, д. 69 помещений в нем, в том числе 30 жилых и 1 нежилое помещение				
2. Сведения о заказчике кадастровых работ:				
Общество с ограниченной ответственностью «Стройреконструкция» (ОГРН 1126671007143, ИНН 6671394386)				
<i>(фамилия, имя, отчество (при наличии отчества) физического лица, страховой номер индивидуального лицевого счета (при наличии), полное наименование юридического лица, органа государственной власти, органа местного самоуправления, иностранного юридического лица с указанием страны его регистрации (инкорпорации))</i>				
3. Сведения о кадастровом инженерере:				
Фамилия, имя, отчество <i>(при наличии отчества)</i> Топорова Клавдия Диявна				
№ квалификационного аттестата кадастрового инженера 66-10-121				
Контактный телефон 89122877300				
Почтовый адрес и адрес электронной почты, по которым осуществляется связь с кадастровым инженером 622016, Свердловская область, г. Нижний Тагил, ул. Ермака, 44 «А», e-mail: toporova_k@mail.ru				
Сокращенное наименование юридического лица, если кадастровый инженер является работником юридического лица ООО «Кадастровое бюро», 622936 Свердловская область, Пригородный район, с. Покровское, ул. Советская, 74				
Дата подготовки технического плана <i>(число, месяц, год)</i> 11 января 2016 г.				
Исходные данные				
1. Перечень документов, использованных при подготовке технического плана здания				
№ п/п	Наименование документа	Реквизиты документа		
1	2	3		
1.	Разрешение на строительство	№ RU 66334000-152-2015 от 28.12.2015 г.		
2.	Кадастровая выписка земельного участка	№ 99/2016/1600718 от 12.01.2016 г.		
3.	Проектная документация	2015 г.		
4.	Позэтажные планы	-		
2. Сведения о геодезической основе, использованной при подготовке технического плана здания				
Система координат МСК-66, зона 1				
№ п/п	Название пункта и тип знака геодезической сети	Класс геодезической сети	Координаты, м	
			X	Y
1	2	3	4	5
1	пункт триангуляции «Серов»	1 кл.	694364.74	1528943.62
2	пункт триангуляции «Тагильский кордон»	1 кл.	544376.49	1542618.35
3	пункт триангуляции «Доля»	1 кл.	480608.57	1554123.10

4	пункт триангуляции «Ежовая»	1 кл.	458976.32	1495051.93
5	пункт триангуляции «Серебрянка»	1 кл.	520809.94	1433750.05
6	пункт триангуляции «База Н.Тагил»	1 кл.	512431.44	1494074.94
3. Сведения о средствах измерений				
№ п/п	Наименование прибора (инструмента, аппаратуры)	Сведения об утверждении типа средств измерений	Реквизиты свидетельства о поверке прибора (инструмента, аппаратуры)	
1	2	3	4	
1.	Тахеометр электронный «СХ-105»	№ GS7139, действительно до 26.02.2016 г.	№ 061898	
2.	Лазерный дальномер Spectra Precision QM75	№ в государственном реестре средств измерений 102178	Свидетельство о проверке № 201/2-2014, выдано 15.09.2014 г. действительно до 15.09.2015 г	
4. Сведения об объекте (объектах) недвижимости, из которого (которых) было образовано здание				
№ п/п	Кадастровый номер			
1	2			
—	—			
Сведения о выполненных измерениях и расчетах				
1. Метод определения координат характерных точек контура здания, части (частей) здания				
Номер контура	Номера характерных точек контура	Метод определения координат		
1	2	3		
—	1 – 8	Геодезический метод		
2. Точность определения координат характерных точек контура здания				
Номер контура	Номера характерных точек контура	Формулы, примененные для расчета средней квадратической погрешности определения координат характерных точек контура (M_t), м		
1	2	3		
—	1 - 8	$M_t = 0,1$, с использованием программы «АРМ кадастрового инженера»		
3. Точность определения координат характерных точек контура части (частей) здания				
Номер контура	Номера характерных точек контура	Учетный номер или обозначение части	Формулы, примененные для расчета средней квадратической погрешности определения координат характерных точек контура (M_t), м	
1	2	3	4	
—	—	—	—	
Описание местоположения здания на земельном участке				
Сведения о характерных точках контура здания				
Номер	Номера	Координаты, м	Средняя квадратическая	

контура	характерных точек контура	X	Y	погрешность определения координат характерных точек контура (M _t), м
1	2	3	4	5
—	1	717156.28	1509793.05	0,10
—	2	717155.66	1509795.76	0,10
—	3	717161.80	1509797.39	0,10
—	4	717158.40	1509810.44	0,10
—	5	717152.16	1509808.89	0,10
—	6	717151.46	1509811.49	0,10
—	7	717129.43	1509805.78	0,10
—	8	717134.33	1509787.31	0,10
—	1	717156.28	1509793.05	0,10

Характеристики здания

№ п/п	Наименование характеристики	Значение характеристики
1	2	3
1	Кадастровый номер здания	—
2	Ранее присвоенный государственный учетный номер здания (кадастровый, инвентарный или условный номер)	—
3	Кадастровый номер земельного участка (земельных участков), в пределах которого (которых) расположено здание	66:50:0510026:102
4	Номер кадастрового квартала (кадастровых кварталов), в пределах которого (которых) расположено здание	66:50:0510026
5	Адрес (описание местоположения) здания	Свердловская область, г. Краснотурьинск, 26 метров по направлению на восток от ориентира жилой дом, расположенный по адресу: Свердловская обл., г. Краснотурьинск, ул. Октябрьская, д. 69
	Иное описание местоположения	—
6	Назначение здания	Многоквартирный дом
7	Наименование здания	—
8	Количество этажей здания	3
	в том числе подземных	—
9	Материал наружных стен здания	Бетонные
10	Год ввода здания в эксплуатацию	
	Год завершения строительства здания	2015
11	Площадь здания (P), м ²	1301,1

Характеристики помещений в многоквартирном доме		
№ п/п	Наименование характеристики	Значение характеристики
1	2	3
1	Кадастровый номер либо ранее присвоенный государственный учетный номер помещения (кадастровый, инвентарный или условный номер)	—
2	Номер, обозначение этажа (этажей), на котором (которых) расположено помещение	1 этаж, помещения 5-7
3	Адрес (описание местоположения) помещения	—
	Иное описание местоположения	Свердловская область, г. Краснотурьинск, 26 метров по направлению на восток от ориентира жилой дом, расположенный по адресу: Свердловская обл., г. Краснотурьинск, ул. Октябрьская, д. 69, квартира 1
4	Назначение помещения	Жилое помещение
5	Вид жилого помещения	квартира
6	Площадь помещения (Р), м ²	37,8
Характеристики помещений в многоквартирном доме		
№ п/п	Наименование характеристики	Значение характеристики
1	2	3
1	Кадастровый номер либо ранее присвоенный государственный учетный номер помещения (кадастровый, инвентарный или условный номер)	—
2	Номер, обозначение этажа (этажей), на котором (которых) расположено помещение	1 этаж, помещения 8-10
3	Адрес (описание местоположения) помещения	—
	Иное описание местоположения	Свердловская область, г. Краснотурьинск, 26 метров по направлению на восток от ориентира жилой дом, расположенный по адресу: Свердловская обл., г. Краснотурьинск, ул. Октябрьская, д. 69, квартира 2
4	Назначение помещения	Жилое помещение
5	Вид жилого помещения	квартира
6	Площадь помещения (Р), м ²	37,7

Характеристики помещений в многоквартирном доме

№ п/п	Наименование характеристики	Значение характеристики
1	2	3
1	Кадастровый номер либо ранее присвоенный государственный учетный номер помещения (кадастровый, инвентарный или условный номер)	—
2	Номер, обозначение этажа (этажей), на котором (которых) расположено помещение	1 этаж, помещения 11-13
3	Адрес (описание местоположения) помещения	—
	Иное описание местоположения	Свердловская область, г. Краснотурьинск, 26 метров по направлению на восток от ориентира жилой дом, расположенный по адресу: Свердловская обл., г. Краснотурьинск, ул. Октябрьская, д. 69, квартира 3
4	Назначение помещения	Жилое помещение
5	Вид жилого помещения	квартира
6	Площадь помещения (Р), м ²	38,0

Характеристики помещений в многоквартирном доме

№ п/п	Наименование характеристики	Значение характеристики
1	2	3
1	Кадастровый номер либо ранее присвоенный государственный учетный номер помещения (кадастровый, инвентарный или условный номер)	—
2	Номер, обозначение этажа (этажей), на котором (которых) расположено помещение	1 этаж, помещения 14-16
3	Адрес (описание местоположения) помещения	—
	Иное описание местоположения	Свердловская область, г. Краснотурьинск, 26 метров по направлению на восток от ориентира жилой дом, расположенный по адресу: Свердловская обл., г. Краснотурьинск, ул. Октябрьская, д. 69, квартира 4
4	Назначение помещения	Жилое помещение
5	Вид жилого помещения	квартира
6	Площадь помещения (Р), м ²	38,0

Характеристики помещений в многоквартирном доме		
№ п/п	Наименование характеристики	Значение характеристики
1	2	3
1	Кадастровый номер либо ранее присвоенный государственный учетный номер помещения (кадастровый, инвентарный или условный номер)	—
2	Номер, обозначение этажа (этажей), на котором (которых) расположено помещение	1 этаж, помещения 17-19
3	Адрес (описание местоположения) помещения	—
	Иное описание местоположения	Свердловская область, г. Краснотурьинск, 26 метров по направлению на восток от ориентира жилой дом, расположенный по адресу: Свердловская обл., г. Краснотурьинск, ул. Октябрьская, д. 69, квартира 5
4	Назначение помещения	Жилое помещение
5	Вид жилого помещения	квартира
6	Площадь помещения (Р), м ²	37,9
Характеристики помещений в многоквартирном доме		
№ п/п	Наименование характеристики	Значение характеристики
1	2	3
1	Кадастровый номер либо ранее присвоенный государственный учетный номер помещения (кадастровый, инвентарный или условный номер)	—
2	Номер, обозначение этажа (этажей), на котором (которых) расположено помещение	1 этаж, помещения 20-22
3	Адрес (описание местоположения) помещения	—
	Иное описание местоположения	Свердловская область, г. Краснотурьинск, 26 метров по направлению на восток от ориентира жилой дом, расположенный по адресу: Свердловская обл., г. Краснотурьинск, ул. Октябрьская, д. 69, квартира 6
4	Назначение помещения	Жилое помещение
5	Вид жилого помещения	квартира
6	Площадь помещения (Р), м ²	37,6

Характеристики помещений в многоквартирном доме

№ п/п	Наименование характеристики	Значение характеристики
1	2	3
1	Кадастровый номер либо ранее присвоенный государственный учетный номер помещения (кадастровый, инвентарный или условный номер)	—
2	Номер, обозначение этажа (этажей), на котором (которых) расположено помещение	1 этаж, помещения 23-25
3	Адрес (описание местоположения) помещения	—
	Иное описание местоположения	Свердловская область, г. Краснотурьинск, 26 метров по направлению на восток от ориентира жилой дом, расположенный по адресу: Свердловская обл., г. Краснотурьинск, ул. Октябрьская, д. 69, квартира 7
4	Назначение помещения	Жилое помещение
5	Вид жилого помещения	квартира
6	Площадь помещения (Р), м ²	38,0

Характеристики помещений в многоквартирном доме

№ п/п	Наименование характеристики	Значение характеристики
1	2	3
1	Кадастровый номер либо ранее присвоенный государственный учетный номер помещения (кадастровый, инвентарный или условный номер)	—
2	Номер, обозначение этажа (этажей), на котором (которых) расположено помещение	1 этаж, помещения 26-28
3	Адрес (описание местоположения) помещения	—
	Иное описание местоположения	Свердловская область, г. Краснотурьинск, 26 метров по направлению на восток от ориентира жилой дом, расположенный по адресу: Свердловская обл., г. Краснотурьинск, ул. Октябрьская, д. 69, квартира 8
4	Назначение помещения	Жилое помещение
5	Вид жилого помещения	квартира
6	Площадь помещения (Р), м ²	38,0

Характеристики помещений в многоквартирном доме		
№ п/п	Наименование характеристики	Значение характеристики
1	2	3
1	Кадастровый номер либо ранее присвоенный государственный учетный номер помещения (кадастровый, инвентарный или условный номер)	—
2	Номер, обозначение этажа (этажей), на котором (которых) расположено помещение	1 этаж, помещения 29-31
3	Адрес (описание местоположения) помещения	—
	Иное описание местоположения	Свердловская область, г. Краснотурьинск, 26 метров по направлению на восток от ориентира жилой дом, расположенный по адресу: Свердловская обл., г. Краснотурьинск, ул. Октябрьская, д. 69, квартира 9
4	Назначение помещения	Жилое помещение
5	Вид жилого помещения	квартира
6	Площадь помещения (Р), м ²	37,7
Характеристики помещений в многоквартирном доме		
№ п/п	Наименование характеристики	Значение характеристики
1	2	3
1	Кадастровый номер либо ранее присвоенный государственный учетный номер помещения (кадастровый, инвентарный или условный номер)	—
2	Номер, обозначение этажа (этажей), на котором (которых) расположено помещение	1 этаж, помещения 32-34
3	Адрес (описание местоположения) помещения	—
	Иное описание местоположения	Свердловская область, г. Краснотурьинск, 26 метров по направлению на восток от ориентира жилой дом, расположенный по адресу: Свердловская обл., г. Краснотурьинск, ул. Октябрьская, д. 69, квартира 10
4	Назначение помещения	Жилое помещение
5	Вид жилого помещения	квартира
6	Площадь помещения (Р), м ²	37,9

Характеристики помещений в многоквартирном доме

№ п/п	Наименование характеристики	Значение характеристики
1	2	3
1	Кадастровый номер либо ранее присвоенный государственный учетный номер помещения (кадастровый, инвентарный или условный номер)	—
2	Номер, обозначение этажа (этажей), на котором (которых) расположено помещение	2 этаж, помещения 37-39
3	Адрес (описание местоположения) помещения	—
	Иное описание местоположения	Свердловская область, г. Краснотурьинск, 26 метров по направлению на восток от ориентира жилой дом, расположенный по адресу: Свердловская обл., г. Краснотурьинск, ул. Октябрьская, д. 69, квартира 11
4	Назначение помещения	Жилое помещение
5	Вид жилого помещения	квартира
6	Площадь помещения (Р), м ²	37,4

Характеристики помещений в многоквартирном доме

№ п/п	Наименование характеристики	Значение характеристики
1	2	3
1	Кадастровый номер либо ранее присвоенный государственный учетный номер помещения (кадастровый, инвентарный или условный номер)	—
2	Номер, обозначение этажа (этажей), на котором (которых) расположено помещение	2 этаж, помещения 40-42
3	Адрес (описание местоположения) помещения	—
	Иное описание местоположения	Свердловская область, г. Краснотурьинск, 26 метров по направлению на восток от ориентира жилой дом, расположенный по адресу: Свердловская обл., г. Краснотурьинск, ул. Октябрьская, д. 69, квартира 12
4	Назначение помещения	Жилое помещение
5	Вид жилого помещения	квартира
6	Площадь помещения (Р), м ²	37,9

Характеристики помещений в многоквартирном доме		
№ п/п	Наименование характеристики	Значение характеристики
1	2	3
1	Кадастровый номер либо ранее присвоенный государственный учетный номер помещения (кадастровый, инвентарный или условный номер)	—
2	Номер, обозначение этажа (этажей), на котором (которых) расположено помещение	2 этаж, помещения 43-45
3	Адрес (описание местоположения) помещения	—
	Иное описание местоположения	Свердловская область, г. Краснотурьинск, 26 метров по направлению на восток от ориентира жилой дом, расположенный по адресу: Свердловская обл., г. Краснотурьинск, ул. Октябрьская, д. 69, квартира 13
4	Назначение помещения	Жилое помещение
5	Вид жилого помещения	квартира
6	Площадь помещения (Р), м ²	38,0
Характеристики помещений в многоквартирном доме		
№ п/п	Наименование характеристики	Значение характеристики
1	2	3
1	Кадастровый номер либо ранее присвоенный государственный учетный номер помещения (кадастровый, инвентарный или условный номер)	—
2	Номер, обозначение этажа (этажей), на котором (которых) расположено помещение	2 этаж, помещения 46-48
3	Адрес (описание местоположения) помещения	—
	Иное описание местоположения	Свердловская область, г. Краснотурьинск, 26 метров по направлению на восток от ориентира жилой дом, расположенный по адресу: Свердловская обл., г. Краснотурьинск, ул. Октябрьская, д. 69, квартира 14
4	Назначение помещения	Жилое помещение
5	Вид жилого помещения	квартира
6	Площадь помещения (Р), м ²	37,7

Характеристики помещений в многоквартирном доме		
№ п/п	Наименование характеристики	Значение характеристики
1	2	3
1	Кадастровый номер либо ранее присвоенный государственный учетный номер помещения (кадастровый, инвентарный или условный номер)	—
2	Номер, обозначение этажа (этажей), на котором (которых) расположено помещение	2 этаж, помещения 49-51
3	Адрес (описание местоположения) помещения	—
	Иное описание местоположения	Свердловская область, г. Краснотурьинск, 26 метров по направлению на восток от ориентира жилой дом, расположенный по адресу: Свердловская обл., г. Краснотурьинск, ул. Октябрьская, д. 69, квартира 15
4	Назначение помещения	Жилое помещение
5	Вид жилого помещения	квартира
6	Площадь помещения (Р), м ²	37,9
Характеристики помещений в многоквартирном доме		
№ п/п	Наименование характеристики	Значение характеристики
1	2	3
1	Кадастровый номер либо ранее присвоенный государственный учетный номер помещения (кадастровый, инвентарный или условный номер)	—
2	Номер, обозначение этажа (этажей), на котором (которых) расположено помещение	2 этаж, помещения 52-54
3	Адрес (описание местоположения) помещения	—
	Иное описание местоположения	Свердловская область, г. Краснотурьинск, 26 метров по направлению на восток от ориентира жилой дом, расположенный по адресу: Свердловская обл., г. Краснотурьинск, ул. Октябрьская, д. 69, квартира 16
4	Назначение помещения	Жилое помещение
5	Вид жилого помещения	квартира
6	Площадь помещения (Р), м ²	37,4

Характеристики помещений в многоквартирном доме		
№ п/п	Наименование характеристики	Значение характеристики
1	2	3
1	Кадастровый номер либо ранее присвоенный государственный учетный номер помещения (кадастровый, инвентарный или условный номер)	—
2	Номер, обозначение этажа (этажей), на котором (которых) расположено помещение	2 этаж, помещения 55-57
3	Адрес (описание местоположения) помещения	—
	Иное описание местоположения	Свердловская область, г. Краснотурьинск, 26 метров по направлению на восток от ориентира жилой дом, расположенный по адресу: Свердловская обл., г. Краснотурьинск, ул. Октябрьская, д. 69, квартира 17
4	Назначение помещения	Жилое помещение
5	Вид жилого помещения	квартира
6	Площадь помещения (Р), м ²	37,9
Характеристики помещений в многоквартирном доме		
№ п/п	Наименование характеристики	Значение характеристики
1	2	3
1	Кадастровый номер либо ранее присвоенный государственный учетный номер помещения (кадастровый, инвентарный или условный номер)	—
2	Номер, обозначение этажа (этажей), на котором (которых) расположено помещение	2 этаж, помещения 58-60
3	Адрес (описание местоположения) помещения	—
	Иное описание местоположения	Свердловская область, г. Краснотурьинск, 26 метров по направлению на восток от ориентира жилой дом, расположенный по адресу: Свердловская обл., г. Краснотурьинск, ул. Октябрьская, д. 69, квартира 18
4	Назначение помещения	Жилое помещение
5	Вид жилого помещения	квартира
6	Площадь помещения (Р), м ²	37,8

Характеристики помещений в многоквартирном доме		
№ п/п	Наименование характеристики	Значение характеристики
1	2	3
1	Кадастровый номер либо ранее присвоенный государственный учетный номер помещения (кадастровый, инвентарный или условный номер)	—
2	Номер, обозначение этажа (этажей), на котором (которых) расположено помещение	2 этаж, помещения 61-63
3	Адрес (описание местоположения) помещения	—
	Иное описание местоположения	Свердловская область, г. Краснотурьинск, 26 метров по направлению на восток от ориентира жилой дом, расположенный по адресу: Свердловская обл., г. Краснотурьинск, ул. Октябрьская, д. 69, квартира 19
4	Назначение помещения	Жилое помещение
5	Вид жилого помещения	квартира
6	Площадь помещения (Р), м ²	37,8
Характеристики помещений в многоквартирном доме		
№ п/п	Наименование характеристики	Значение характеристики
1	2	3
1	Кадастровый номер либо ранее присвоенный государственный учетный номер помещения (кадастровый, инвентарный или условный номер)	—
2	Номер, обозначение этажа (этажей), на котором (которых) расположено помещение	2 этаж, помещения 64-66
3	Адрес (описание местоположения) помещения	—
	Иное описание местоположения	Свердловская область, г. Краснотурьинск, 26 метров по направлению на восток от ориентира жилой дом, расположенный по адресу: Свердловская обл., г. Краснотурьинск, ул. Октябрьская, д. 69, квартира 20
4	Назначение помещения	Жилое помещение
5	Вид жилого помещения	квартира
6	Площадь помещения (Р), м ²	37,9

Характеристики помещений в многоквартирном доме		
№ п/п	Наименование характеристики	Значение характеристики
1	2	3
1	Кадастровый номер либо ранее присвоенный государственный учетный номер помещения (кадастровый, инвентарный или условный номер)	—
2	Номер, обозначение этажа (этажей), на котором (которых) расположено помещение	3 этаж, помещения 69-71
3	Адрес (описание местоположения) помещения	—
	Иное описание местоположения	Свердловская область, г. Краснотурьинск, 26 метров по направлению на восток от ориентира жилой дом, расположенный по адресу: Свердловская обл., г. Краснотурьинск, ул. Октябрьская, д. 69, квартира 21
4	Назначение помещения	Жилое помещение
5	Вид жилого помещения	квартира
6	Площадь помещения (Р), м ²	37,5
Характеристики помещений в многоквартирном доме		
№ п/п	Наименование характеристики	Значение характеристики
1	2	3
1	Кадастровый номер либо ранее присвоенный государственный учетный номер помещения (кадастровый, инвентарный или условный номер)	—
2	Номер, обозначение этажа (этажей), на котором (которых) расположено помещение	3 этаж, помещения 72-74
3	Адрес (описание местоположения) помещения	—
	Иное описание местоположения	Свердловская область, г. Краснотурьинск, 26 метров по направлению на восток от ориентира жилой дом, расположенный по адресу: Свердловская обл., г. Краснотурьинск, ул. Октябрьская, д. 69, квартира 22
4	Назначение помещения	Жилое помещение
5	Вид жилого помещения	квартира
6	Площадь помещения (Р), м ²	37,9

Характеристики помещений в многоквартирном доме		
№ п/п	Наименование характеристики	Значение характеристики
1	2	3
1	Кадастровый номер либо ранее присвоенный государственный учетный номер помещения (кадастровый, инвентарный или условный номер)	—
2	Номер, обозначение этажа (этажей), на котором (которых) расположено помещение	3 этаж, помещения 75-77
3	Адрес (описание местоположения) помещения	—
	Иное описание местоположения	Свердловская область, г. Краснотурьинск, 26 метров по направлению на восток от ориентира жилой дом, расположенный по адресу: Свердловская обл., г. Краснотурьинск, ул. Октябрьская, д. 69, квартира 23
4	Назначение помещения	Жилое помещение
5	Вид жилого помещения	квартира
6	Площадь помещения (Р), м ²	38,0
Характеристики помещений в многоквартирном доме		
№ п/п	Наименование характеристики	Значение характеристики
1	2	3
1	Кадастровый номер либо ранее присвоенный государственный учетный номер помещения (кадастровый, инвентарный или условный номер)	—
2	Номер, обозначение этажа (этажей), на котором (которых) расположено помещение	3 этаж, помещения 78-80
3	Адрес (описание местоположения) помещения	—
	Иное описание местоположения	Свердловская область, г. Краснотурьинск, 26 метров по направлению на восток от ориентира жилой дом, расположенный по адресу: Свердловская обл., г. Краснотурьинск, ул. Октябрьская, д. 69, квартира 24
4	Назначение помещения	Жилое помещение
5	Вид жилого помещения	квартира
6	Площадь помещения (Р), м ²	37,6

Характеристики помещений в многоквартирном доме		
№ п/п	Наименование характеристики	Значение характеристики
1	2	3
1	Кадастровый номер либо ранее присвоенный государственный учетный номер помещения (кадастровый, инвентарный или условный номер)	—
2	Номер, обозначение этажа (этажей), на котором (которых) расположено помещение	3 этаж, помещения 81-83
3	Адрес (описание местоположения) помещения	—
	Иное описание местоположения	Свердловская область, г. Краснотурьинск, 26 метров по направлению на восток от ориентира жилой дом, расположенный по адресу: Свердловская обл., г. Краснотурьинск, ул. Октябрьская, д. 69, квартира 25
4	Назначение помещения	Жилое помещение
5	Вид жилого помещения	квартира
6	Площадь помещения (Р), м ²	38,0
Характеристики помещений в многоквартирном доме		
№ п/п	Наименование характеристики	Значение характеристики
1	2	3
1	Кадастровый номер либо ранее присвоенный государственный учетный номер помещения (кадастровый, инвентарный или условный номер)	—
2	Номер, обозначение этажа (этажей), на котором (которых) расположено помещение	3 этаж, помещения 84-86
3	Адрес (описание местоположения) помещения	—
	Иное описание местоположения	Свердловская область, г. Краснотурьинск, 26 метров по направлению на восток от ориентира жилой дом, расположенный по адресу: Свердловская обл., г. Краснотурьинск, ул. Октябрьская, д. 69, квартира 26
4	Назначение помещения	Жилое помещение
5	Вид жилого помещения	квартира
6	Площадь помещения (Р), м ²	37,9

Характеристики помещений в многоквартирном доме		
№ п/п	Наименование характеристики	Значение характеристики
1	2	3
1	Кадастровый номер либо ранее присвоенный государственный учетный номер помещения (кадастровый, инвентарный или условный номер)	—
2	Номер, обозначение этажа (этажей), на котором (которых) расположено помещение	3 этаж, помещения 87-89
3	Адрес (описание местоположения) помещения	—
	Иное описание местоположения	Свердловская область, г. Краснотурьинск, 26 метров по направлению на восток от ориентира жилой дом, расположенный по адресу: Свердловская обл., г. Краснотурьинск, ул. Октябрьская, д. 69, квартира 27
4	Назначение помещения	Жилое помещение
5	Вид жилого помещения	квартира
6	Площадь помещения (Р), м ²	37,8
Характеристики помещений в многоквартирном доме		
№ п/п	Наименование характеристики	Значение характеристики
1	2	3
1	Кадастровый номер либо ранее присвоенный государственный учетный номер помещения (кадастровый, инвентарный или условный номер)	—
2	Номер, обозначение этажа (этажей), на котором (которых) расположено помещение	3 этаж, помещения 90-92
3	Адрес (описание местоположения) помещения	—
	Иное описание местоположения	Свердловская область, г. Краснотурьинск, 26 метров по направлению на восток от ориентира жилой дом, расположенный по адресу: Свердловская обл., г. Краснотурьинск, ул. Октябрьская, д. 69, квартира 28
4	Назначение помещения	Жилое помещение
5	Вид жилого помещения	квартира
6	Площадь помещения (Р), м ²	37,7

Характеристики помещений в многоквартирном доме

№ п/п	Наименование характеристики	Значение характеристики
1	2	3
1	Кадастровый номер либо ранее присвоенный государственный учетный номер помещения (кадастровый, инвентарный или условный номер)	—
2	Номер, обозначение этажа (этажей), на котором (которых) расположено помещение	3 этаж, помещения 93-95
3	Адрес (описание местоположения) помещения	—
	Иное описание местоположения	Свердловская область, г. Краснотурьинск, 26 метров по направлению на восток от ориентира жилой дом, расположенный по адресу: Свердловская обл., г. Краснотурьинск, ул. Октябрьская, д. 69, квартира 29
4	Назначение помещения	Жилое помещение
5	Вид жилого помещения	квартира
6	Площадь помещения (Р), м ²	37,9

Характеристики помещений в многоквартирном доме

№ п/п	Наименование характеристики	Значение характеристики
1	2	3
1	Кадастровый номер либо ранее присвоенный государственный учетный номер помещения (кадастровый, инвентарный или условный номер)	—
2	Номер, обозначение этажа (этажей), на котором (которых) расположено помещение	3 этаж, помещения 96-98
3	Адрес (описание местоположения) помещения	—
	Иное описание местоположения	Свердловская область, г. Краснотурьинск, 26 метров по направлению на восток от ориентира жилой дом, расположенный по адресу: Свердловская обл., г. Краснотурьинск, ул. Октябрьская, д. 69, квартира 30
4	Назначение помещения	Жилое помещение
5	Вид жилого помещения	квартира
6	Площадь помещения (Р), м ²	37,4

Характеристики помещений в многоквартирном доме

№ п/п	Наименование характеристики	Значение характеристики
1	2	3
1	Кадастровый номер либо ранее присвоенный государственный учетный номер помещения (кадастровый, инвентарный или условный номер)	—
2	Номер, обозначение этажа (этажей), на котором (которых) расположено помещение	1 этаж, помещения 1-4 2 этаж, помещения 35-36 3 этаж, помещения 67-68
3	Адрес (описание местоположения) помещения	—
	Иное описание местоположения	Свердловская область, г. Краснотурьинск, 26 метров по направлению на восток от ориентира жилой дом, расположенный по адресу: Свердловская обл., г. Краснотурьинск, ул. Октябрьская, д. 69
4	Назначение помещения	Нежилое помещение (1 подъезд, места общего пользования)
5	Вид жилого помещения	—
6	Площадь помещения (Р), м ²	167,1

Заключение кадастрового инженера

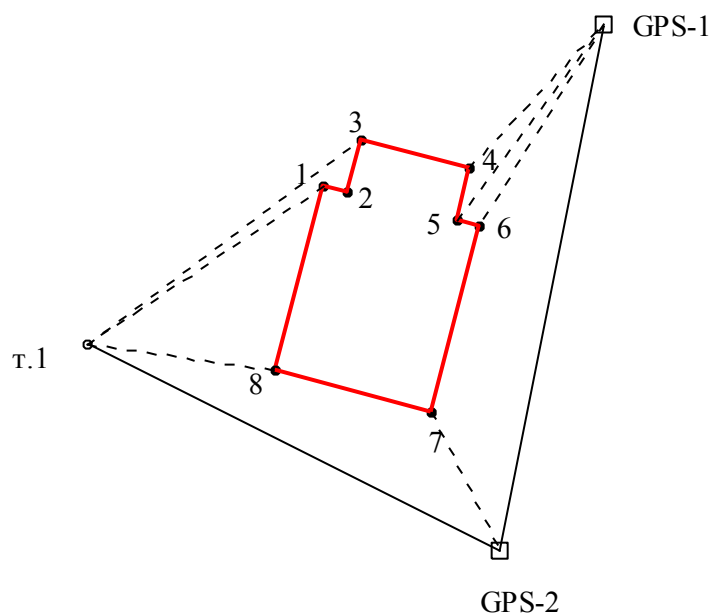
Технический план подготовлен для получения разрешения на ввод объекта в эксплуатацию, для подготовки технического плана использовалась информация из разрешения на строительство, проектной документации, предоставленных заказчиком кадастровых работ.

Местоположение здания заполнено на основании разрешения на строительство, что совпадает с адресом земельного участка, в границах которого расположено данное здание.

Поэтажные планы, на основании которых подготовлен раздел «План этажа (части этажа), план здания (части здания)» представлены в приложении.

Также было сформировано нежилое помещение, которое являются местами общего пользования.

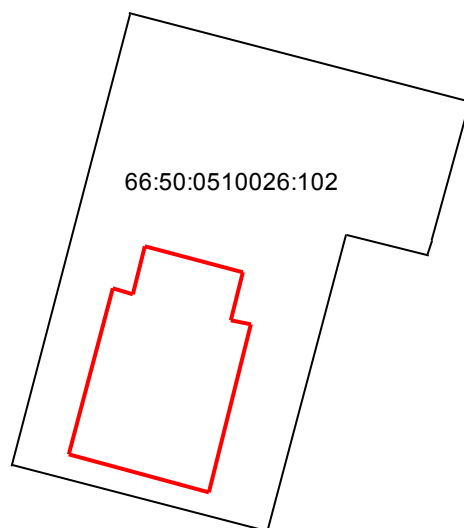
Схема геодезических построений



Условные обозначения:


- - пункт опорной межевой сети
- - точка съемочного обоснования
- - направления геодезических построений при определении координат
характерных точек
- - направления геодезических построений при создании съемочного обоснования
- - вновь образованная часть контура здания
- 1 – характерная точка контура здания

Схема расположения здания (части здания) на земельном участке



Условные обозначения:

 - вновь образованная часть контура здания

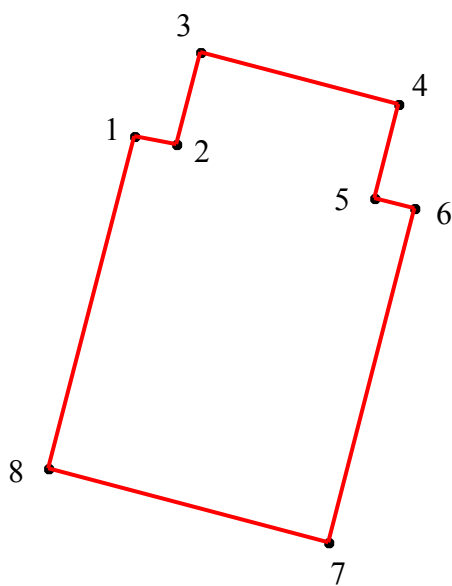
 - существующая часть границы, имеющиеся в ГКН сведения о которой достаточны для определения ее местоположения

:102 - кадастровый номер земельного участка


66:50:0510026 – номер кадастрового квартала

Чертеж контура здания (части здания)

Масштаб 1: 500



Условные обозначения:

 - вновь образованная часть контура здания

● **1** – характерная точка контура здания